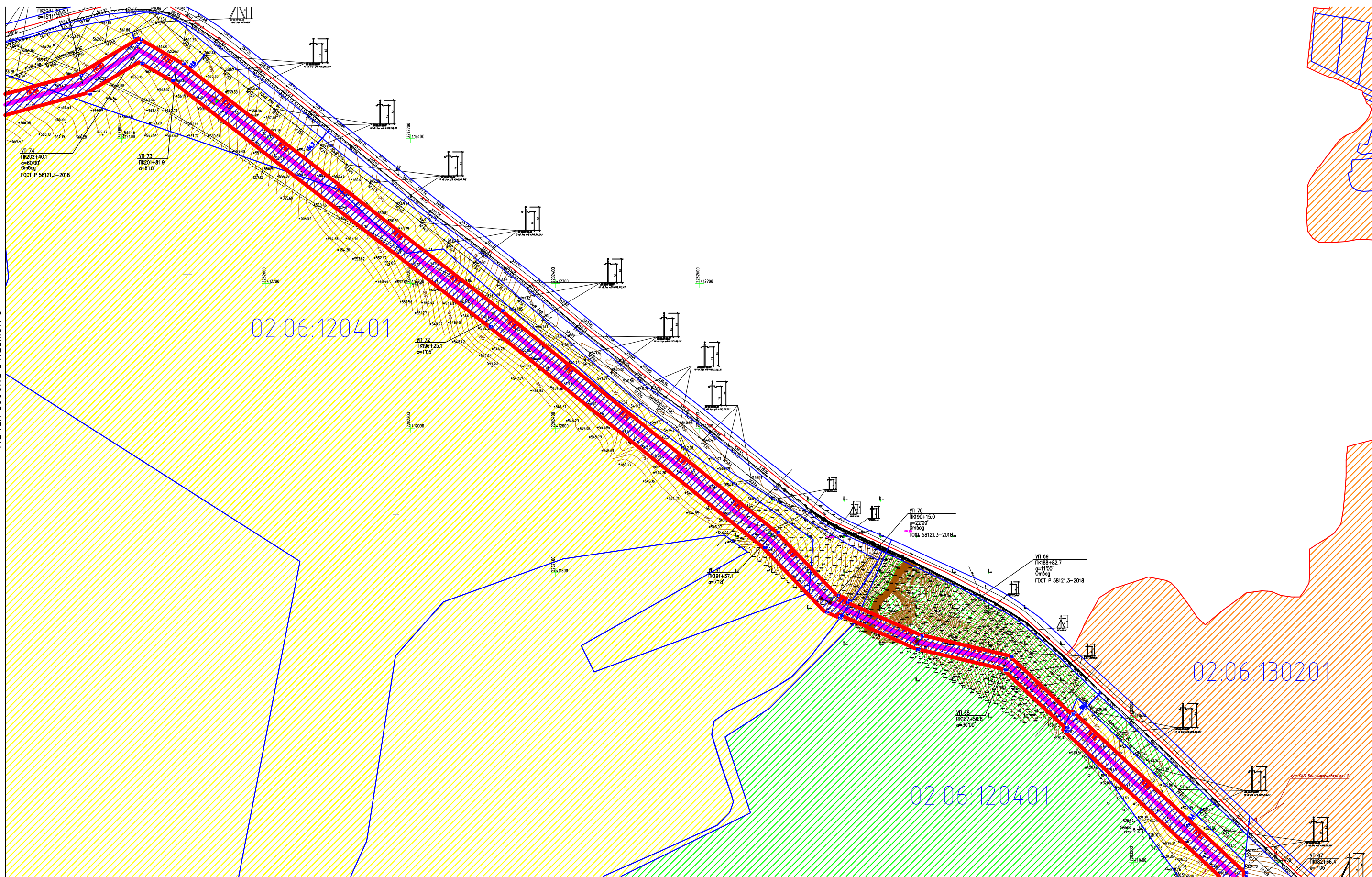


Схема использования территории в период подготовки документации по планировке территории



Линия свободки с листом 6

Линия свободки с листом 8

Согласовано			
Инв. № подл.			
Подп. и дата			
Взам. инв. №			

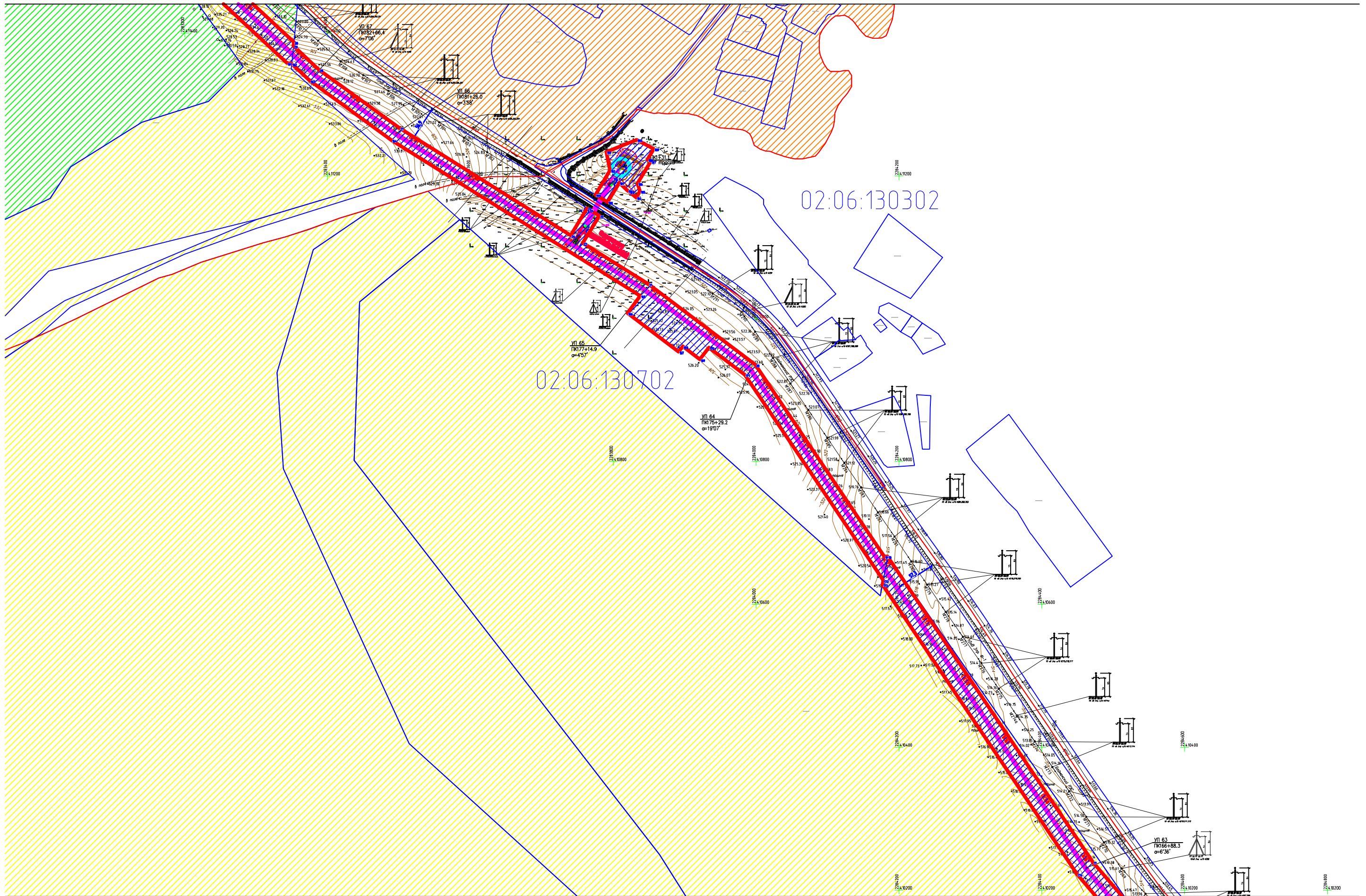
Система координат МСК-02
М 1:5000

Схема расположения листов

1	2	3	4	5	6	7	8	9	10	11	12	13	14	15	16
---	---	---	---	---	---	---	---	---	----	----	----	----	----	----	----

Схема использования территории в период подготовки документации по планировке территории

Линия сводки с листом 7



02:06:130302

02.06.130702

Согласовано

Инв. № подл.	Подп. и дата	Взам. инв. №

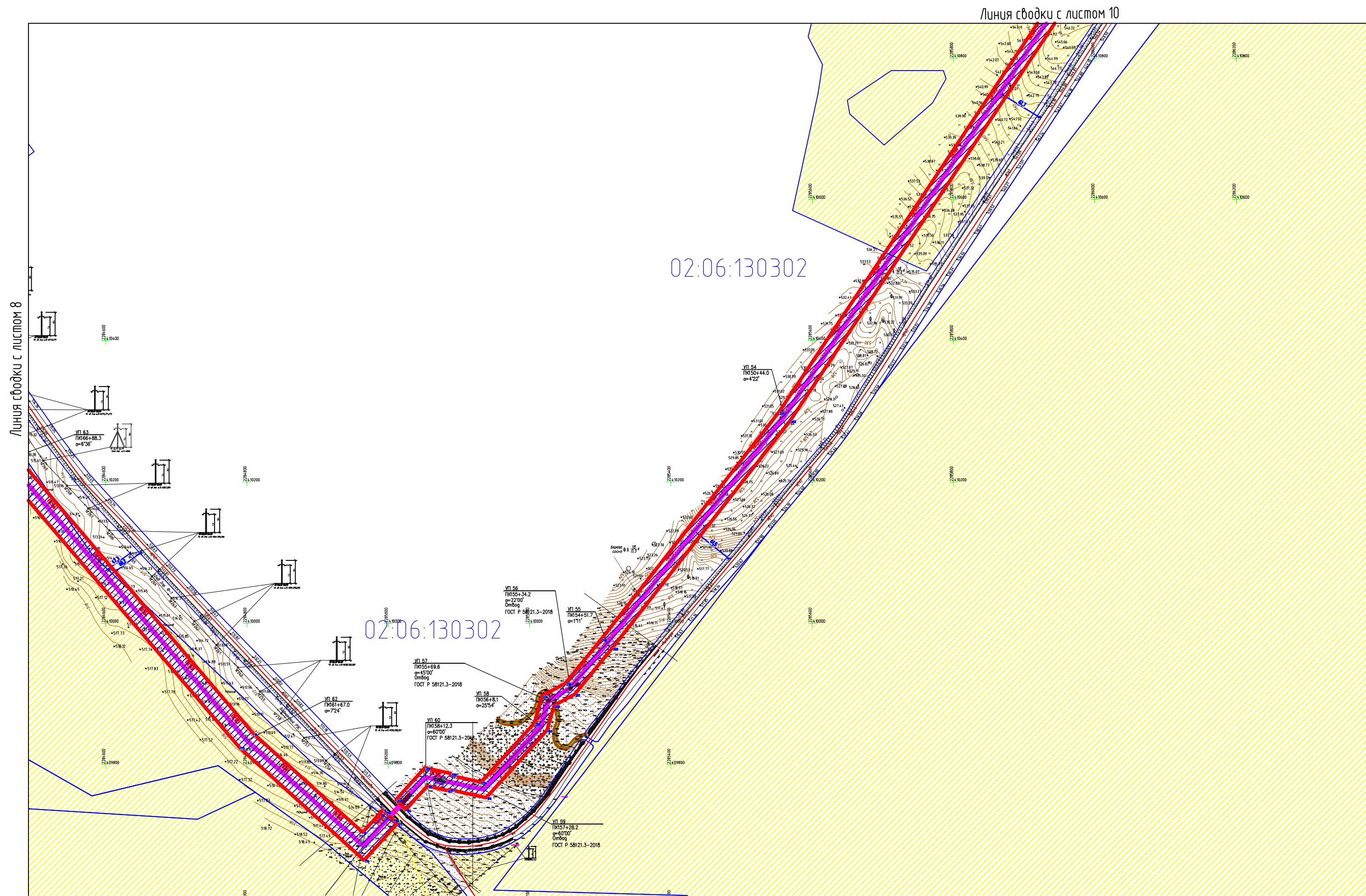
Система координат МСК-02
М 1:5000

Схема расположения листов

Линия сводки с листом 9

1	2	3	4	5	6	7	8	9	10	11	12	13	14	15	16
---	---	---	---	---	---	---	---	---	----	----	----	----	----	----	----

Схема использования территории в период подготовки документации по планировке территории



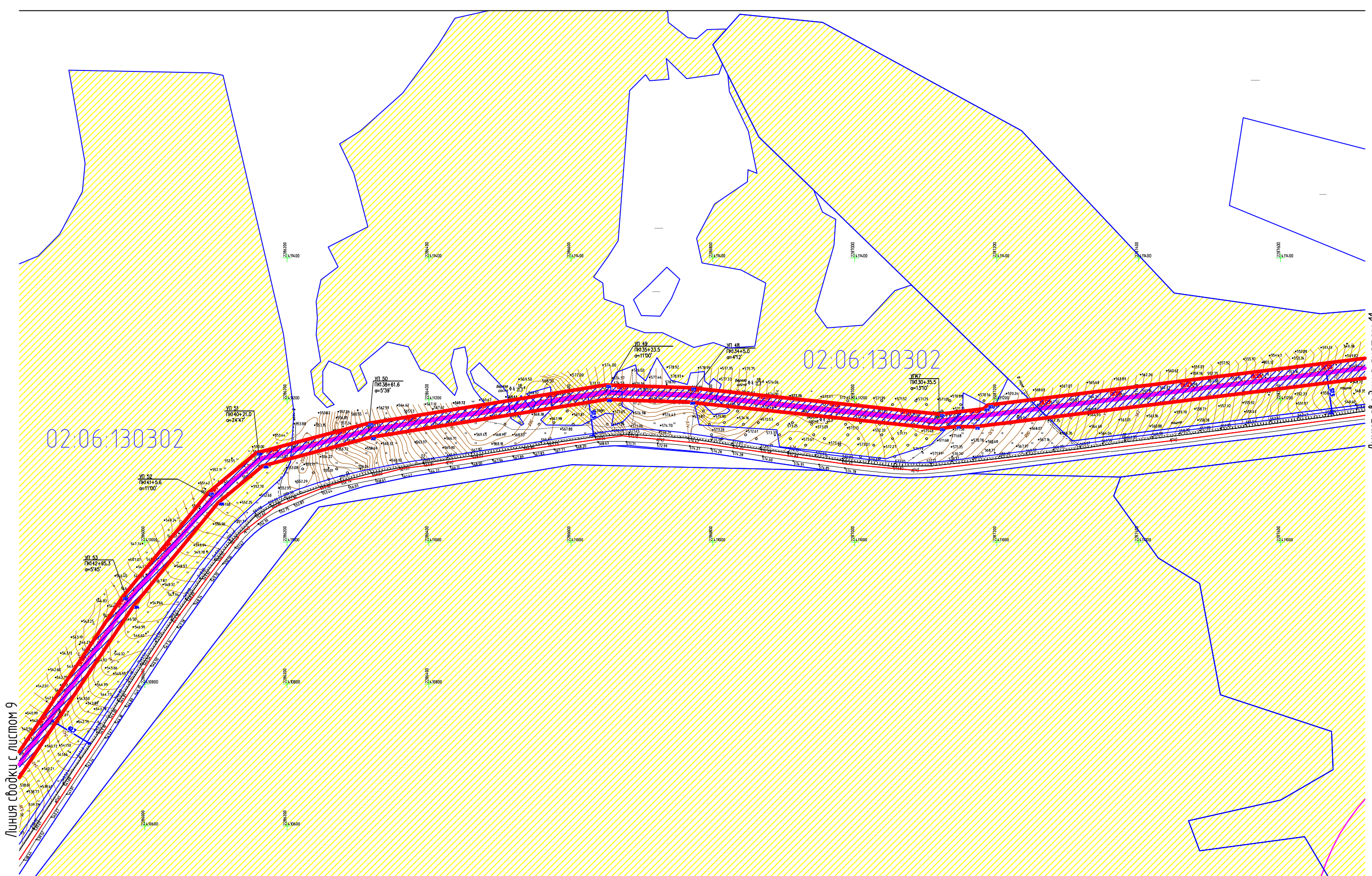
Согласовано			
Инв. № подл.			
Подп. и дата			
Взам. инв. №			

Схема расположения листов

Система координат МСК-02
М 1:5000

1	2	3	4	5	6	7	8	9	10	11	12	13	14	15	16
---	---	---	---	---	---	---	---	---	----	----	----	----	----	----	----

Схема использования территории в период подготовки документации по планировке территории



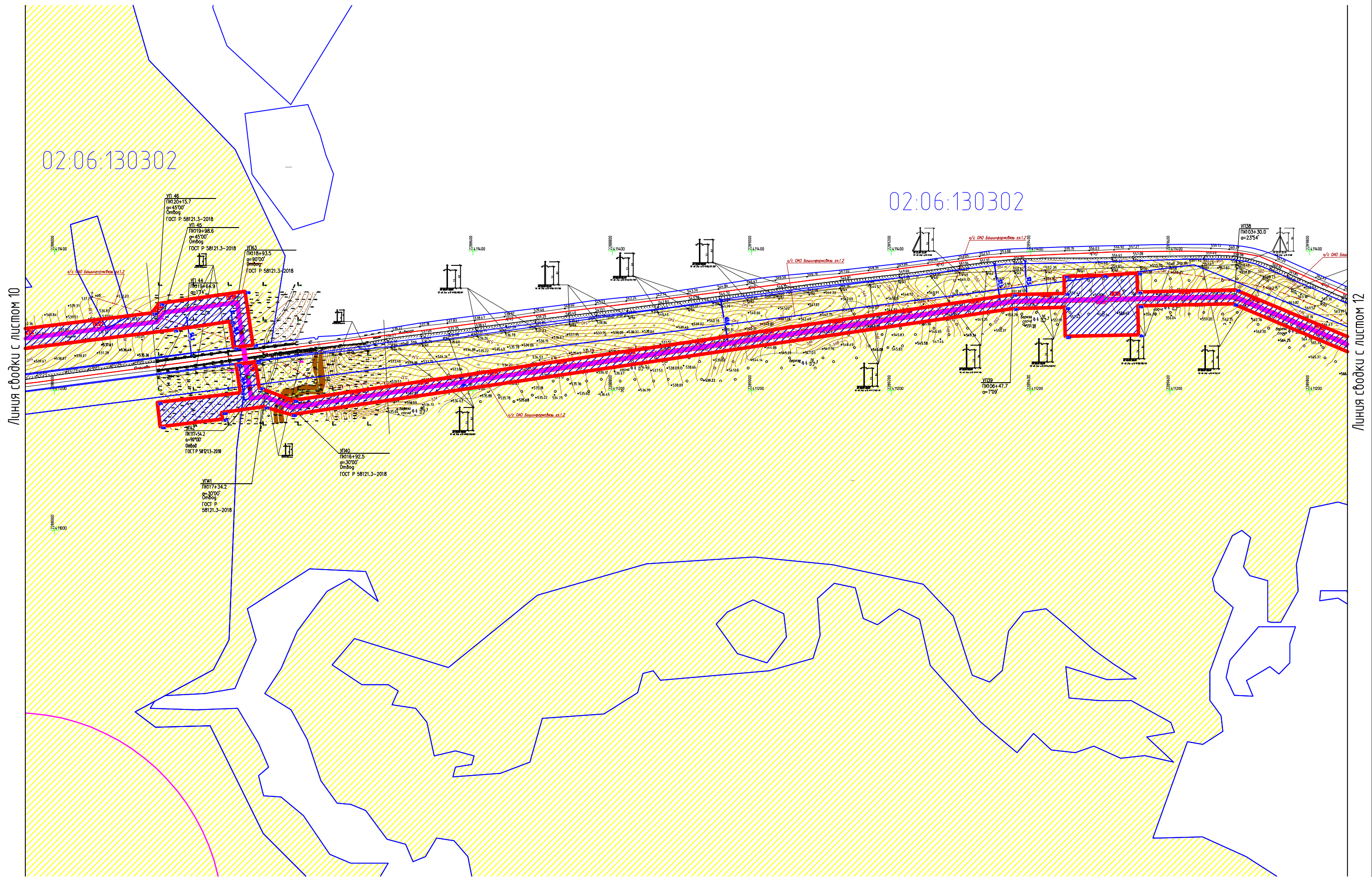
Согласовано			
Инв. № подл.			
Подп. и дата			
Взам. инв. №			

Схема расположения листов

Система координат МСК-02
М 1:5000

1	2	3	4	5	6	7	8	9	10	11	12	13	14	15	16
---	---	---	---	---	---	---	---	---	----	----	----	----	----	----	----

Схема использования территории в период подготовки документации по планировке территории



Согласовано

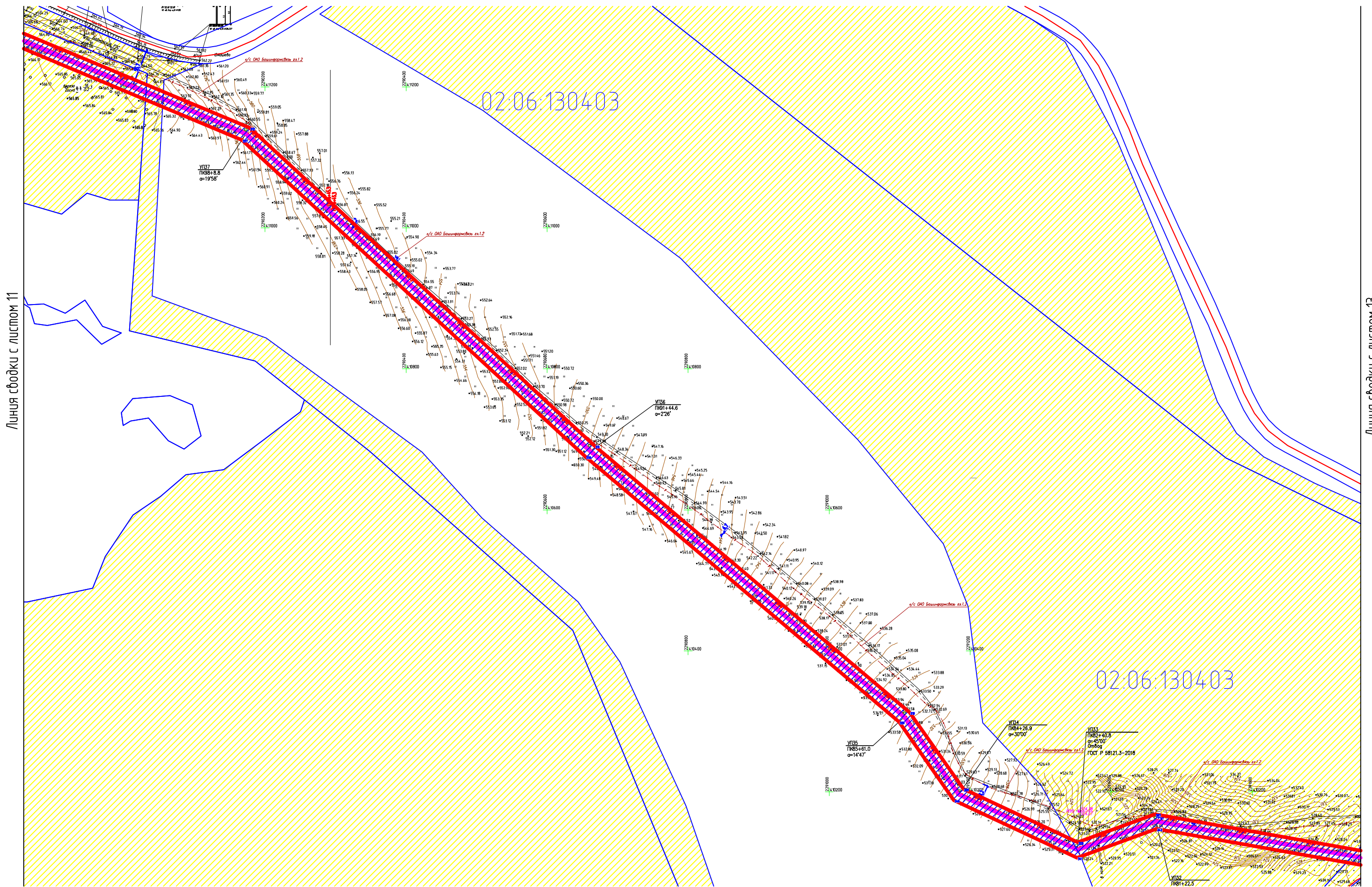
Инв. № подл.	Подп. и дата	Взам. инв. №

Система координат МСК-02
М 1:5000

Схема расположения листов

1	2	3	4	5	6	7	8	9	10	11	12	13	14	15	16
---	---	---	---	---	---	---	---	---	----	----	----	----	----	----	----

Схема использования территории в период подготовки документации по планировке территории



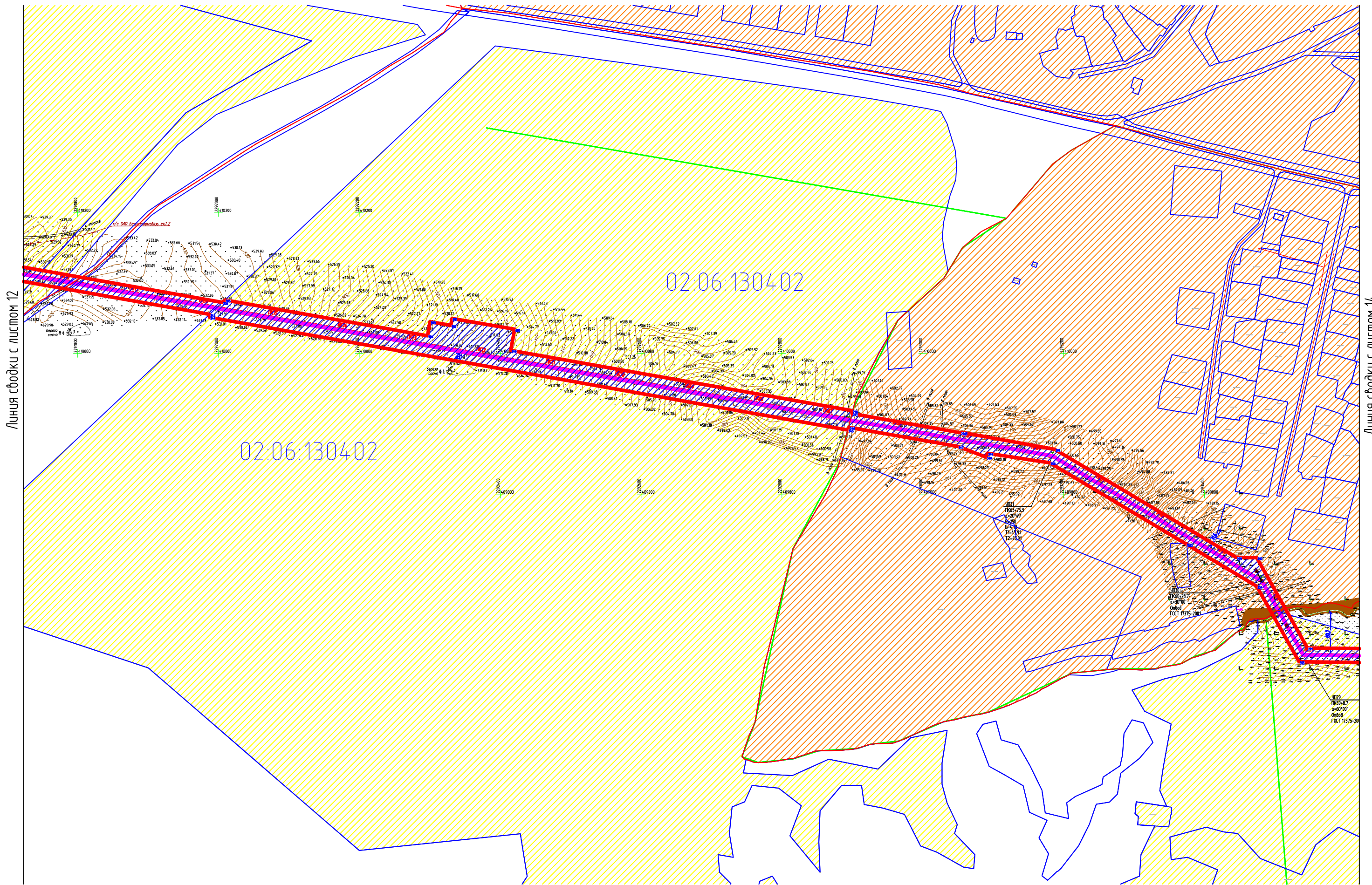
Согласовано

Инф. № подл.	Подп. и дата	Взам. инв. №

Система координат МСК-02
М 1:5000

1	2	3	4	5	6	7	8	9	10	11	12	13	14	15	16
---	---	---	---	---	---	---	---	---	----	----	----	----	----	----	----

Схема использования территории в период подготовки документации по планировке территории



Линия свободки с листом 12

Линия свободки с листом 14

Согласовано

Взам. инв. №

Подп. и дата

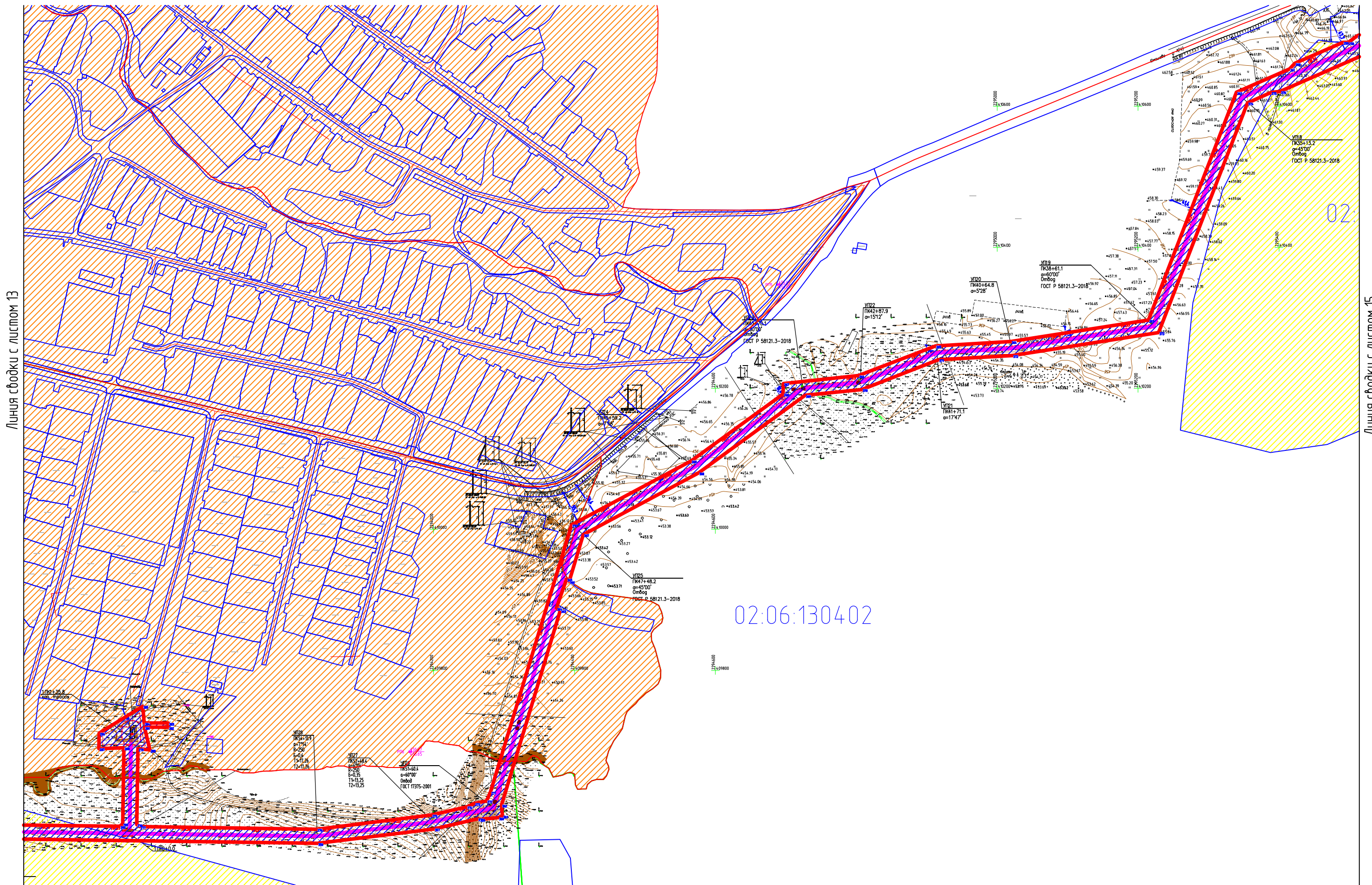
Инв. № подл.

Система координат МСК-02
М 1:5000

Схема расположения листов

1	2	3	4	5	6	7	8	9	10	11	12	13	14	15	16
---	---	---	---	---	---	---	---	---	----	----	----	----	----	----	----

Схема использования территории в период подготовки документации по планировке территории



Линия свободки с листом 13

Линия свободки с листом 15

02:06:130402

Согласовано

Инв. № подл.	Подп. и дата	Взам. инв. №

Система координат МСК-02
М 1:5000

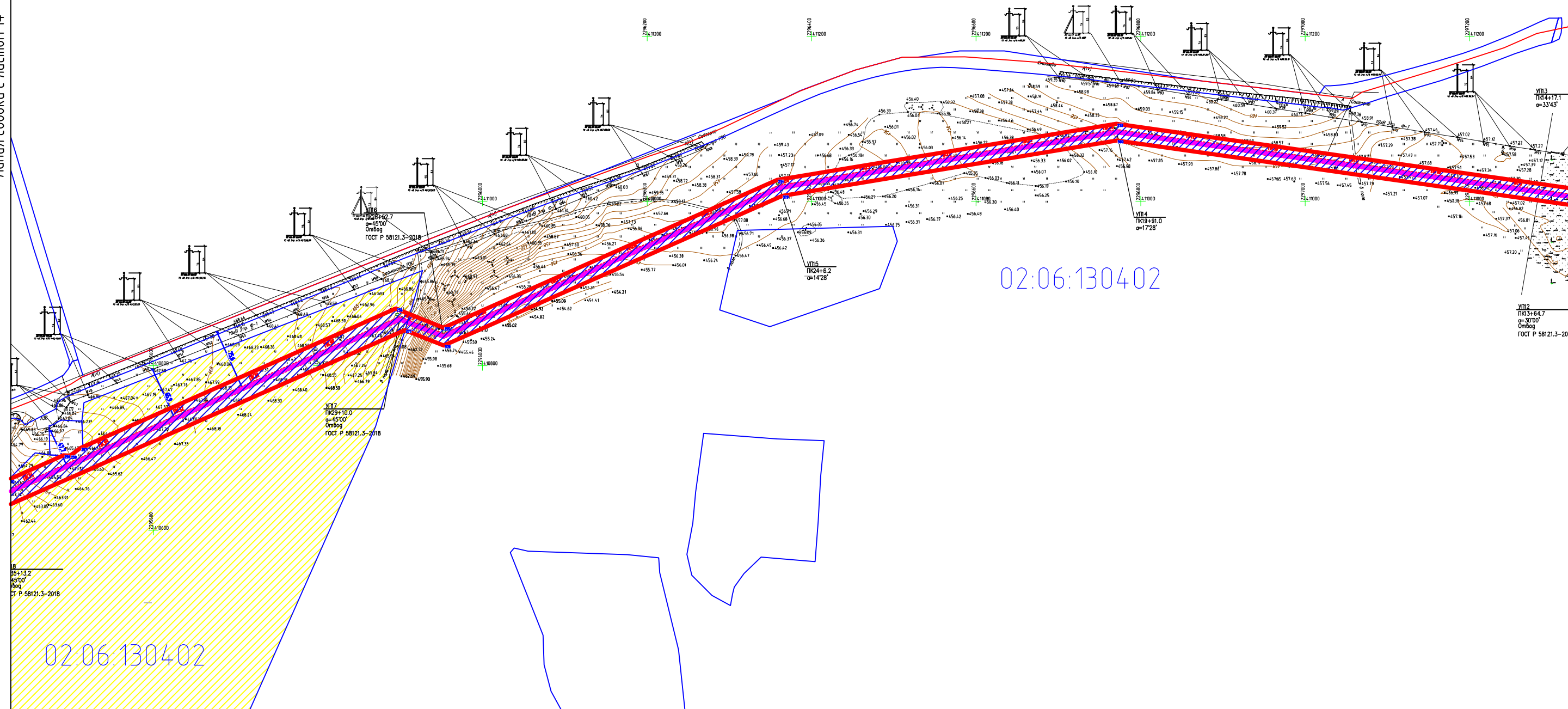
Схема расположения листов

1	2	3	4	5	6	7	8	9	10	11	12	13	14	15	16
---	---	---	---	---	---	---	---	---	----	----	----	----	----	----	----

Схема использования территории в период подготовки документации по планировке территории

Линия свободки с листом 14

Линия свободки с листом 16



02:06:130402

02.06.130402

Согласовано

Инв. № подл.	Подп. и дата	Взам. инв. №

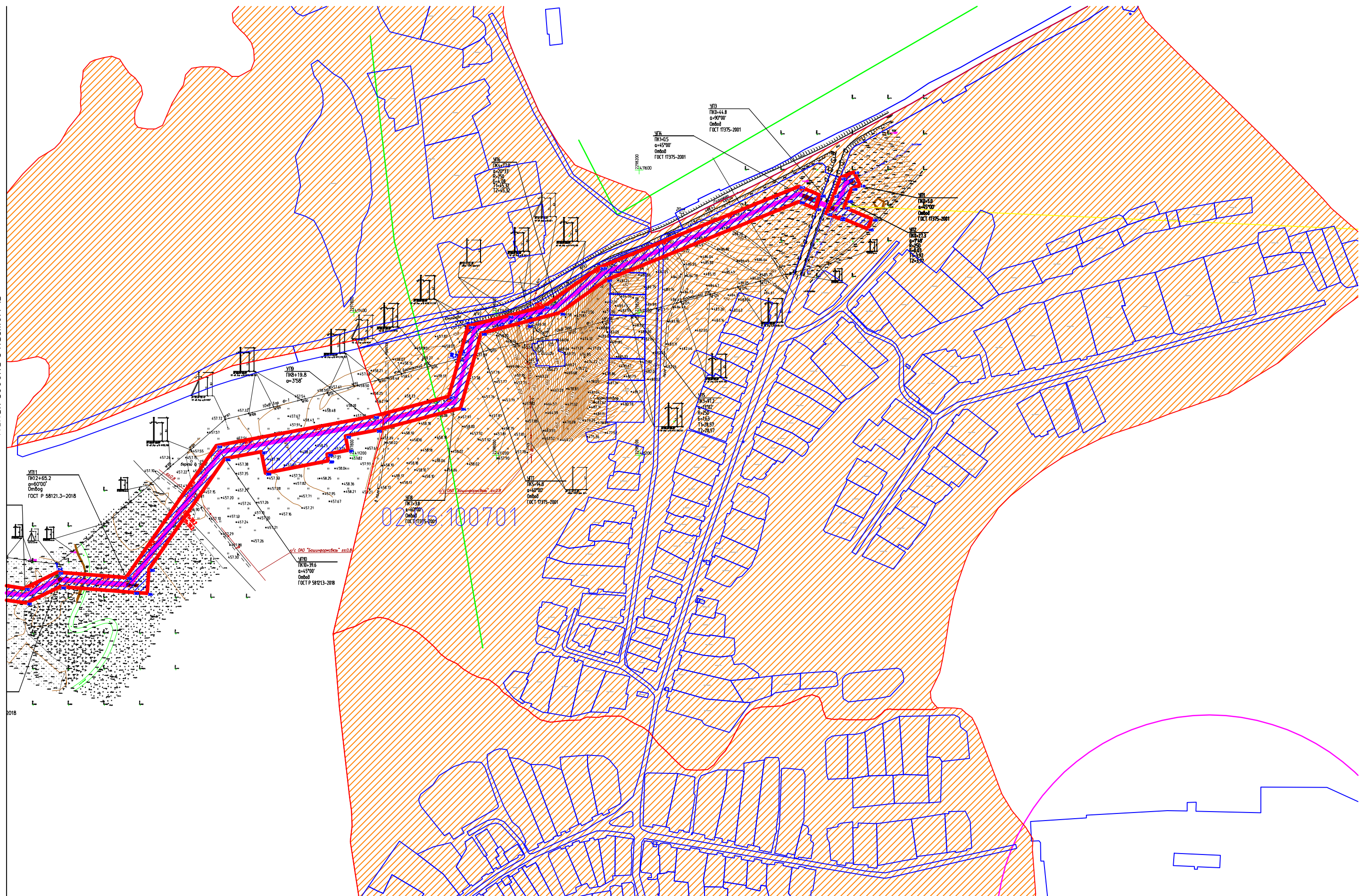
Система координат МСК-02
М 1:5000

Схема расположения листов

1	2	3	4	5	6	7	8	9	10	11	12	13	14	15	16
---	---	---	---	---	---	---	---	---	----	----	----	----	----	----	----

Схема использования территории в период подготовки документации по планировке территории

Линия свободки с листом 15



Согласовано

Инф. № подл.	Подп. и дата	Взам. инб. №

Система координат МСК-02
М 1:5000

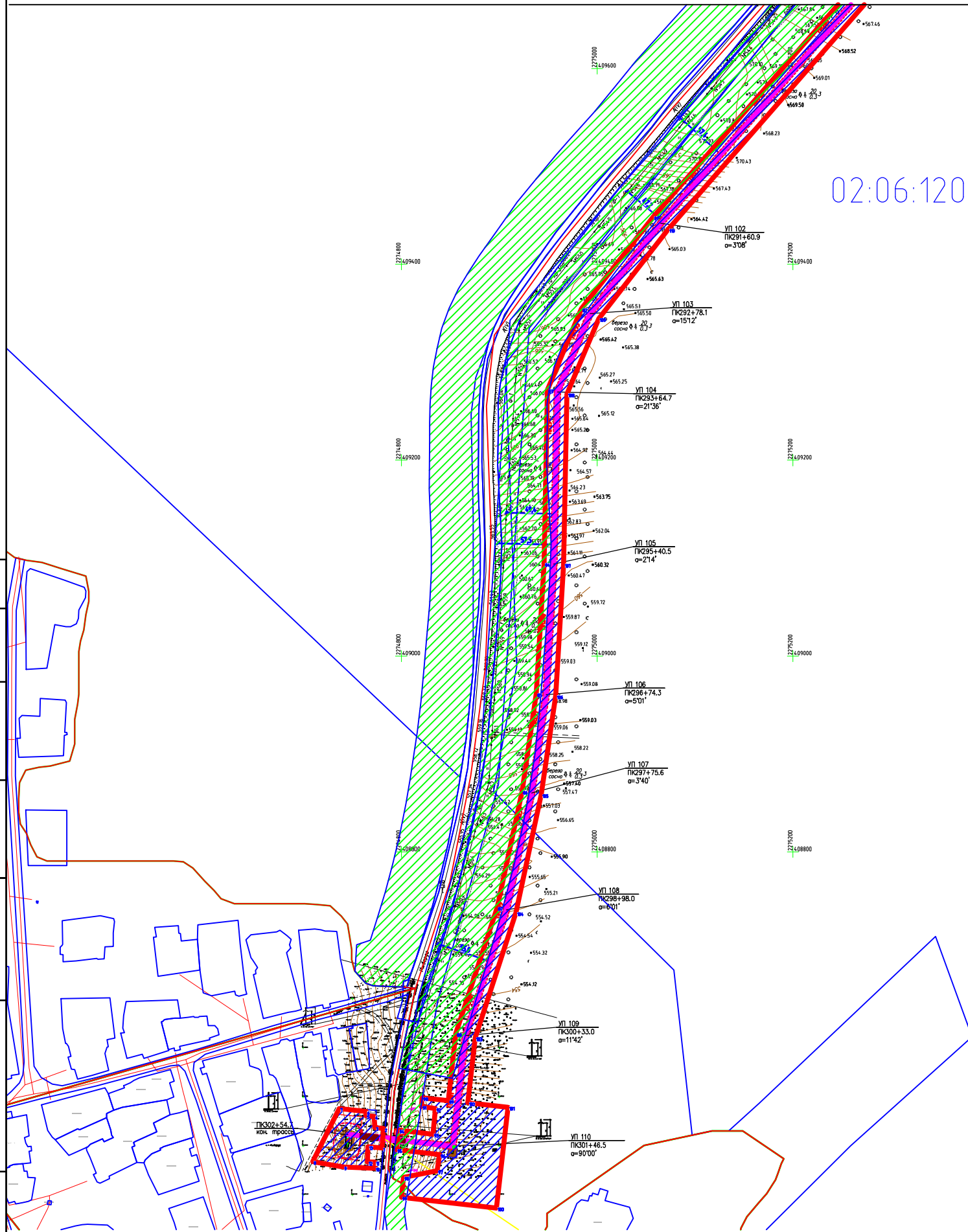
Схема расположения листов

1	2	3	4	5	6	7	8	9	10	11	12	13	14	15	16
---	---	---	---	---	---	---	---	---	----	----	----	----	----	----	----

Схема границ зон с особыми условиями использования территории

Линия сводки с листом 2

02:06:120401



УСЛОВНЫЕ ОБОЗНАЧЕНИЯ

Обозначение	Наименование
02:06:020802	Граница кадастрового квартала, его номер
02:06:020802:205	Граница земельного участка стоящего на ГКУ, его номер
	Граница зон планируемого размещения линейного объекта
	Граница территории, в отношении которой осуществляется подготовка проекта планировки
*15	Номера характерных точек границ красных линий
	Границы особо охранной зоны газопровода, подлежащая установлению
	Установленные границы зон с особыми условиями использования территории

Система координат МСК-02
М 1:5000

1	2	3	4	5	6	7	8	9	10	11	12	13	14	15	16
---	---	---	---	---	---	---	---	---	----	----	----	----	----	----	----

Формат А3

Согласовано

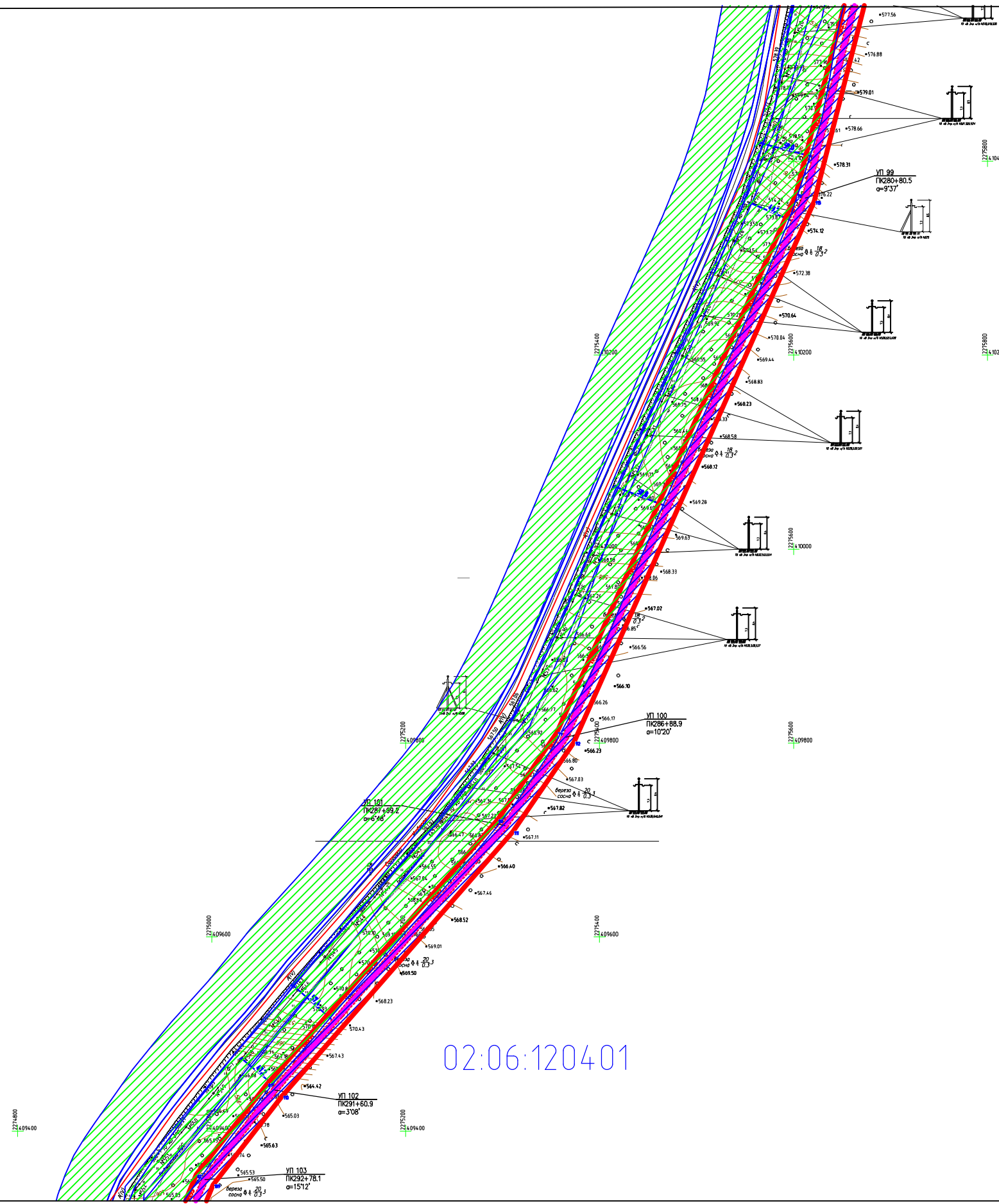
Взаим. инв. №

Подл. и дата

Инв. № подл.

Схема границ зон с особыми условиями использования территории

Линия сводки с листом 3



Согласовано			

Инв. № подл.	
Подп. и дата	
Взам. инв. №	

Линия сводки с листом 1

Система координат МСК-02
М 1:5000

Схема расположения листов

1	2	3	4	5	6	7	8	9	10	11	12	13	14	15	16
---	---	---	---	---	---	---	---	---	----	----	----	----	----	----	----

Формат А3

Схема границ зон с особыми условиями использования территории

Линия сводки с листом 2

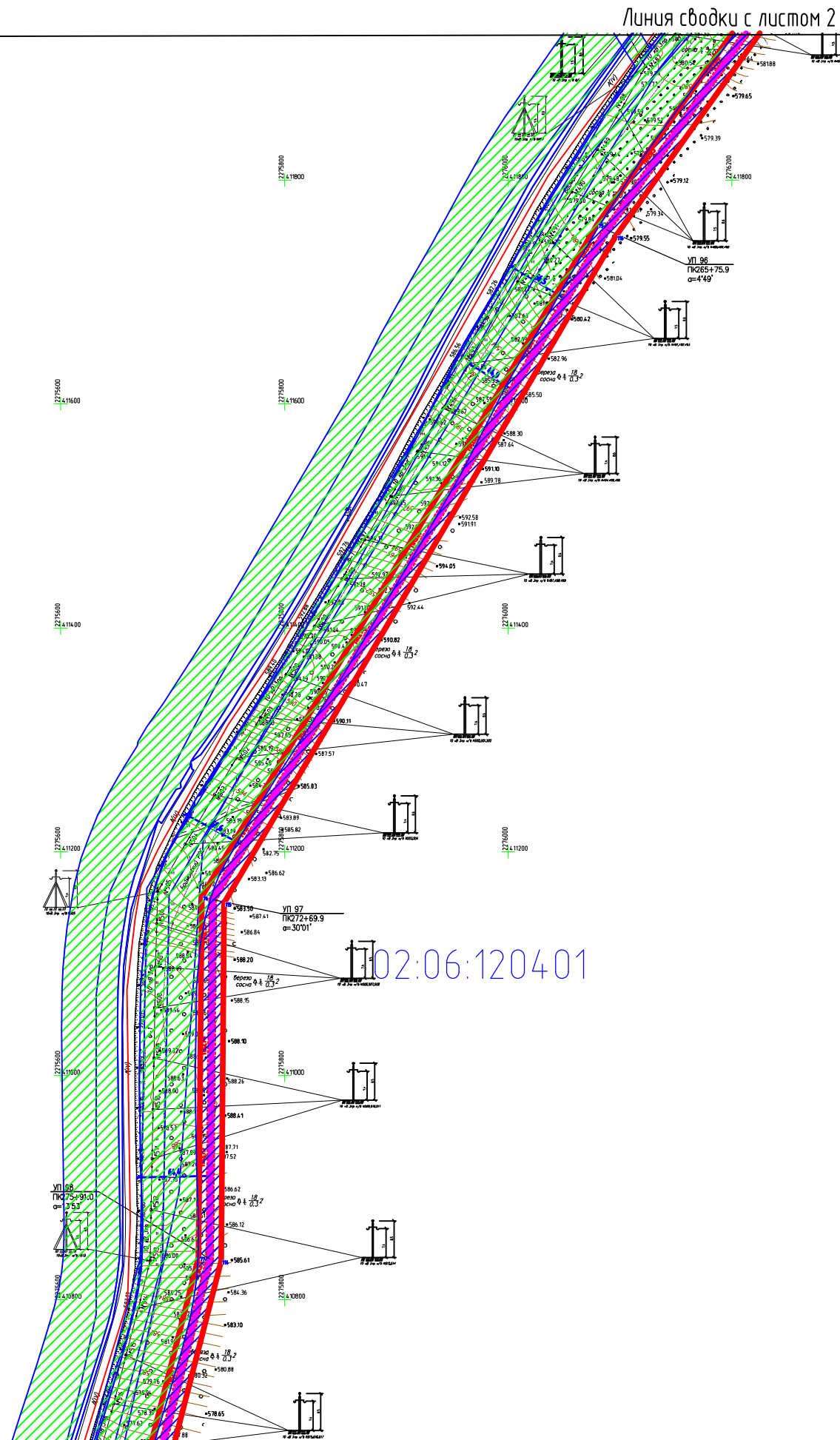
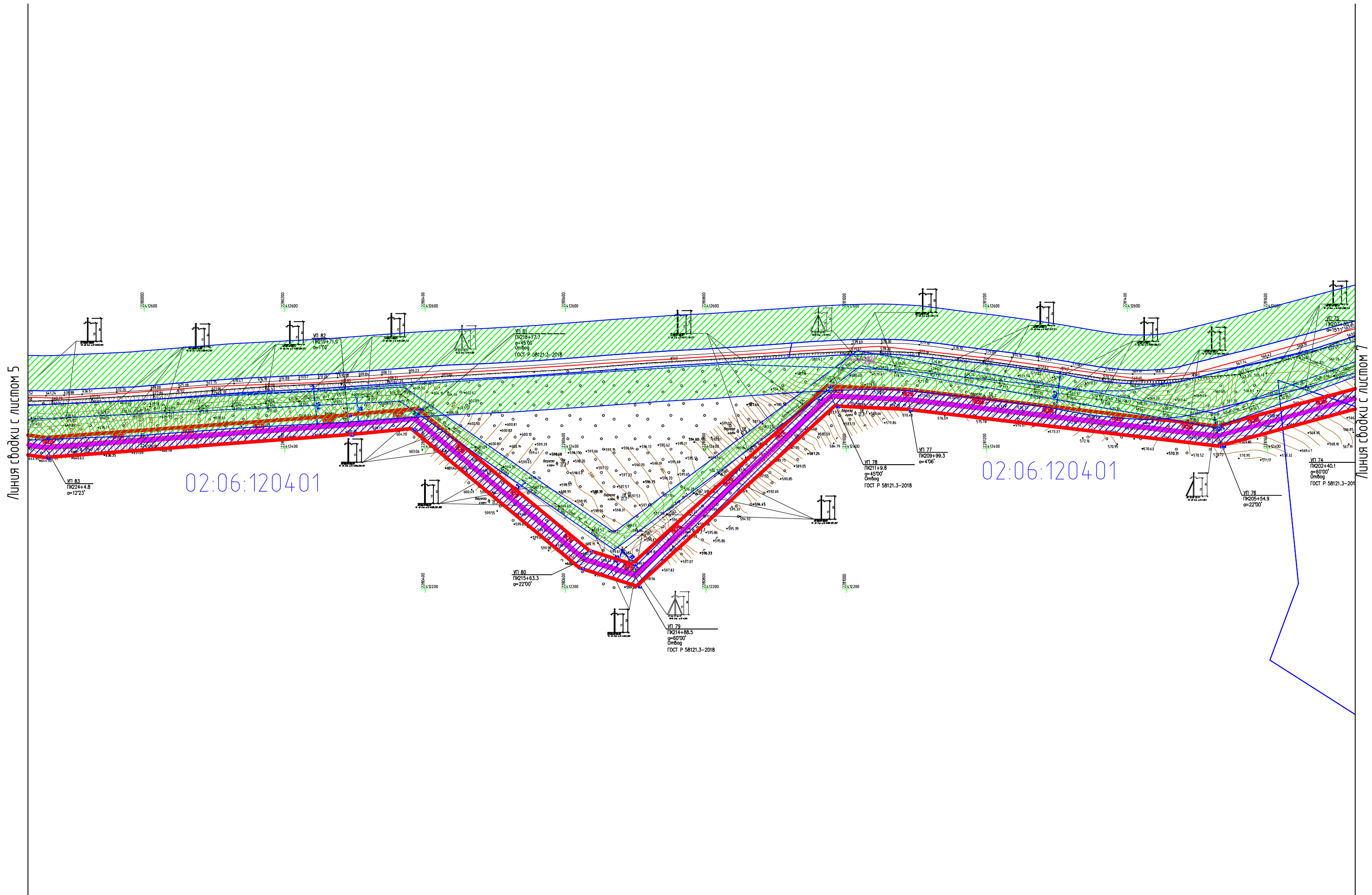


Схема границ зон с особыми условиями использования территории



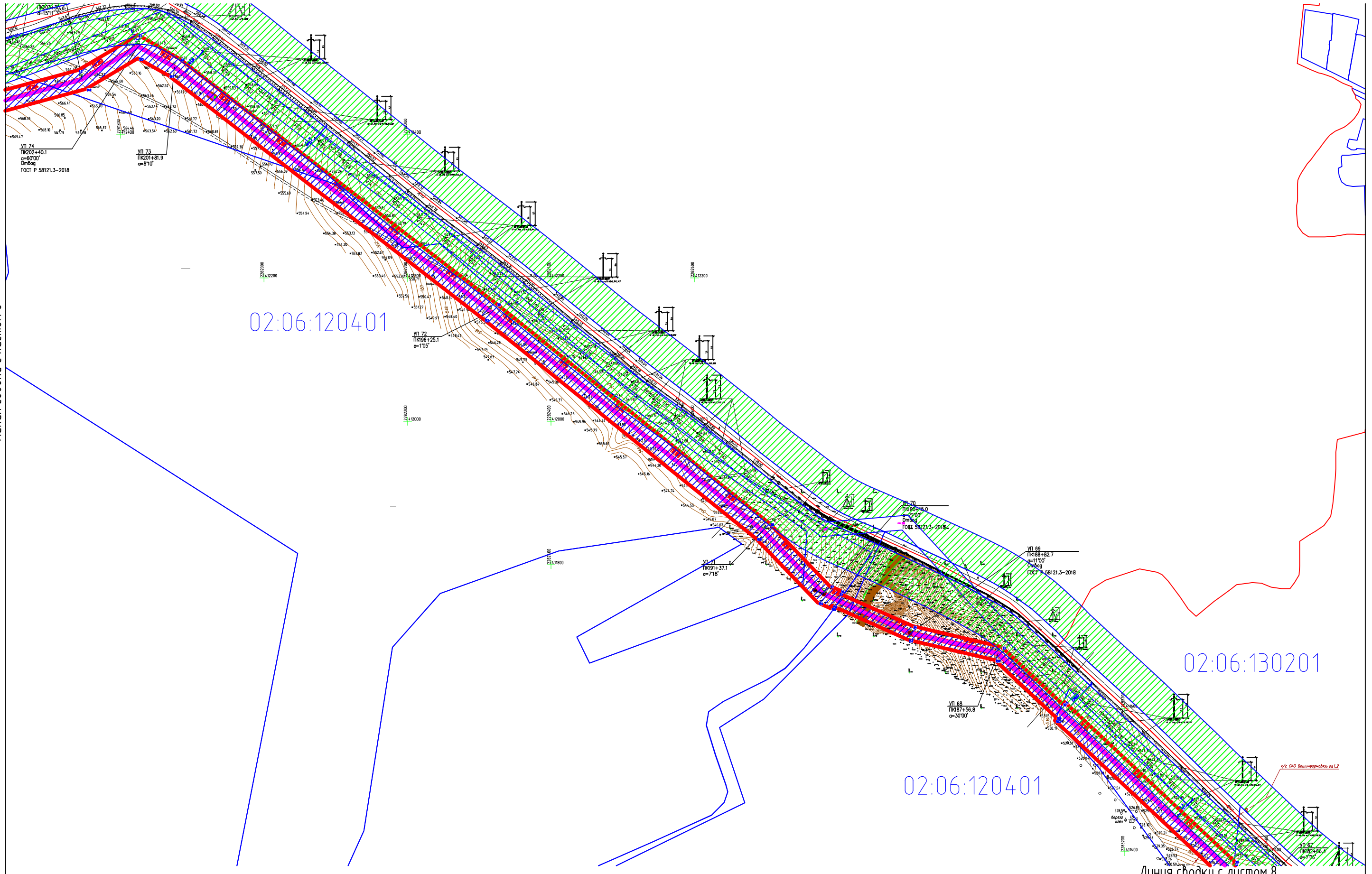
Инв. № подл.	Подп. и дата	Взам. инв. №

Система координат МСК-02
М 1:5000

Схема расположения листов

1	2	3	4	5	6	7	8	9	10	11	12	13	14	15	16
---	---	---	---	---	---	---	---	---	----	----	----	----	----	----	----

Схема границ зон с особыми условиями использования территории



Система координат МСК-02
М 1:5000

Схема расположения листов

1	2	3	4	5	6	7	8	9	10	11	12	13	14	15	16
---	---	---	---	---	---	---	---	---	----	----	----	----	----	----	----

Схема границ зон с особыми условиями использования территории

Линия сводки с листом 7

02:06:130302

02:06:130702

УП 65
Пк177+14.0
σ=4°57'

УП 64
Пк175+29.2
σ=19°07'

УП 63
Пк166+88.3
σ=6°36'

Согласовано

Инв. № подл.	Подп. и дата	Взам. инв. №

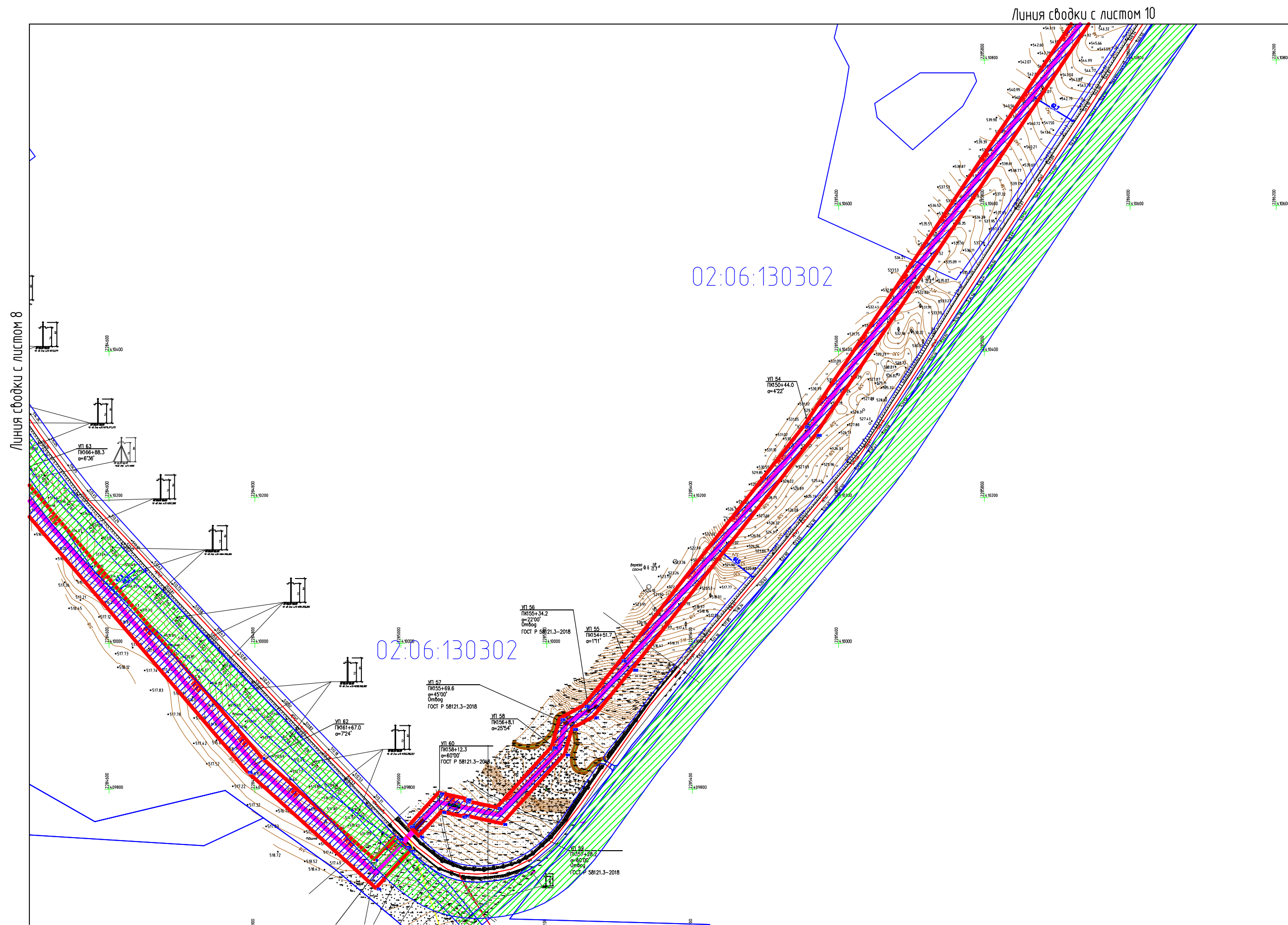
Система координат МСК-02
М 1:5000

Схема расположения листов

Линия сводки с листом 9

1	2	3	4	5	6	7	8	9	10	11	12	13	14	15	16
---	---	---	---	---	---	---	---	---	----	----	----	----	----	----	----

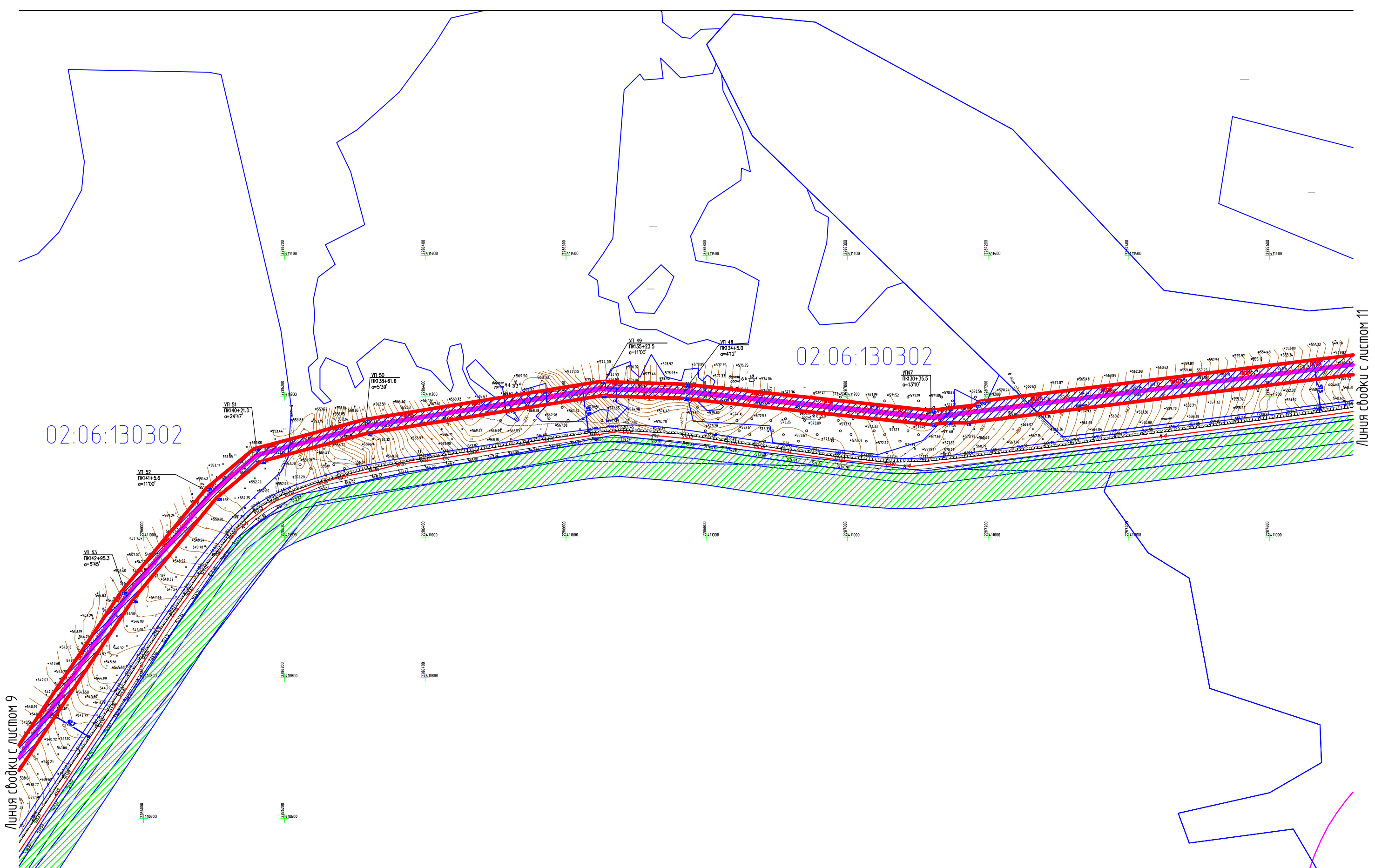
Схема границ зон с особыми условиями использования территории



Согласовано				
Инв. № подл.				
Подп. и дата				
Взам. инв. №				

1	2	3	4	5	6	7	8	9	10	11	12	13	14	15	16
---	---	---	---	---	---	---	---	---	----	----	----	----	----	----	----

Схема границ зон с особыми условиями использования территории



Согласовано

Инв. № подл.	Подп. и дата	Взам. инв. №

Линия свободки с листом 9

Линия свободки с листом 11

Схема расположения листов

Система координат МСК-02
М 1:5000

1	2	3	4	5	6	7	8	9	10	11	12	13	14	15	16
---	---	---	---	---	---	---	---	---	----	----	----	----	----	----	----

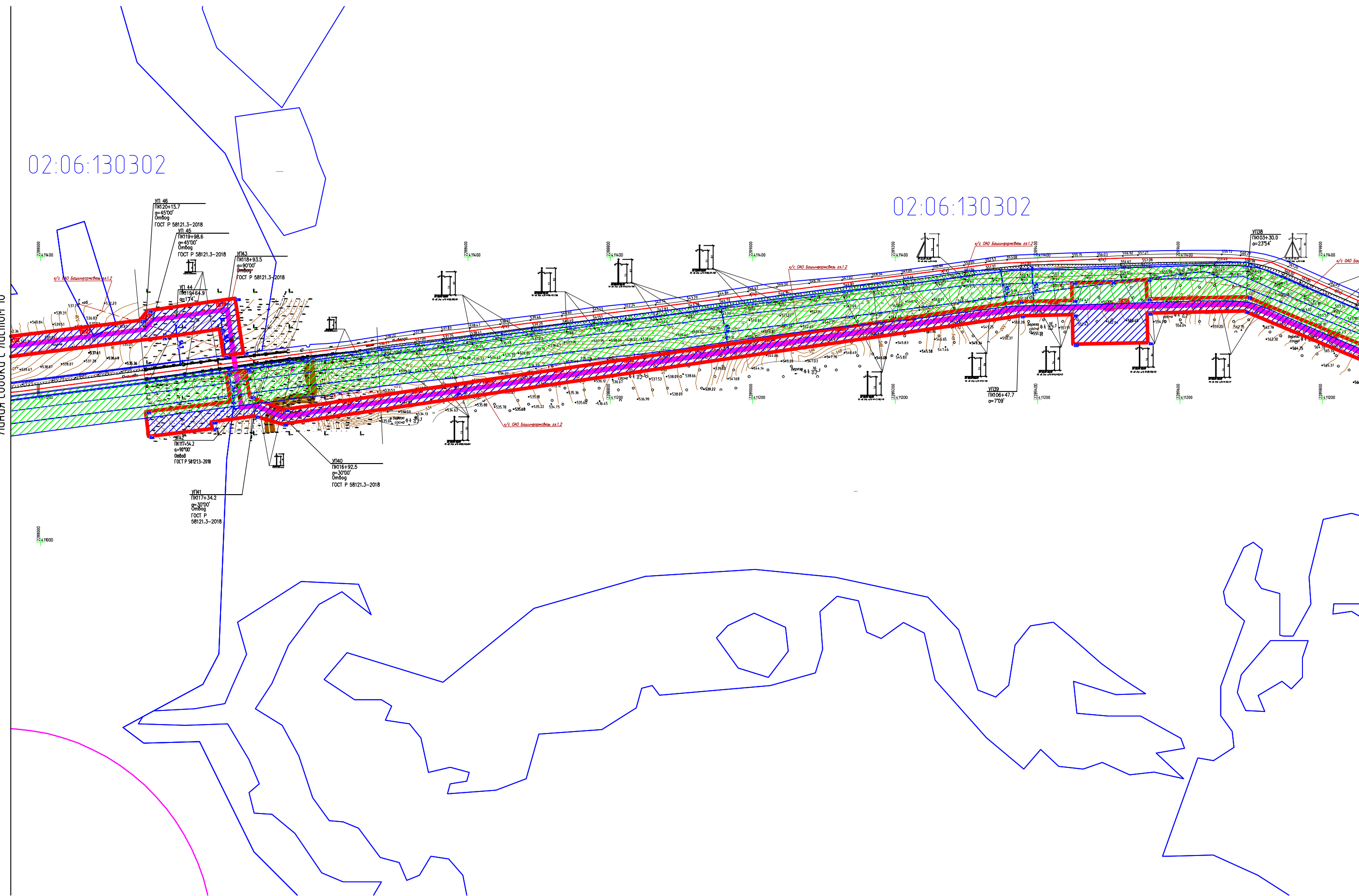
Схема границ зон с особыми условиями использования территории

02:06:130302

02:06:130302

Линия съедки с листом 10

Линия съедки с листом 12



Согласовано

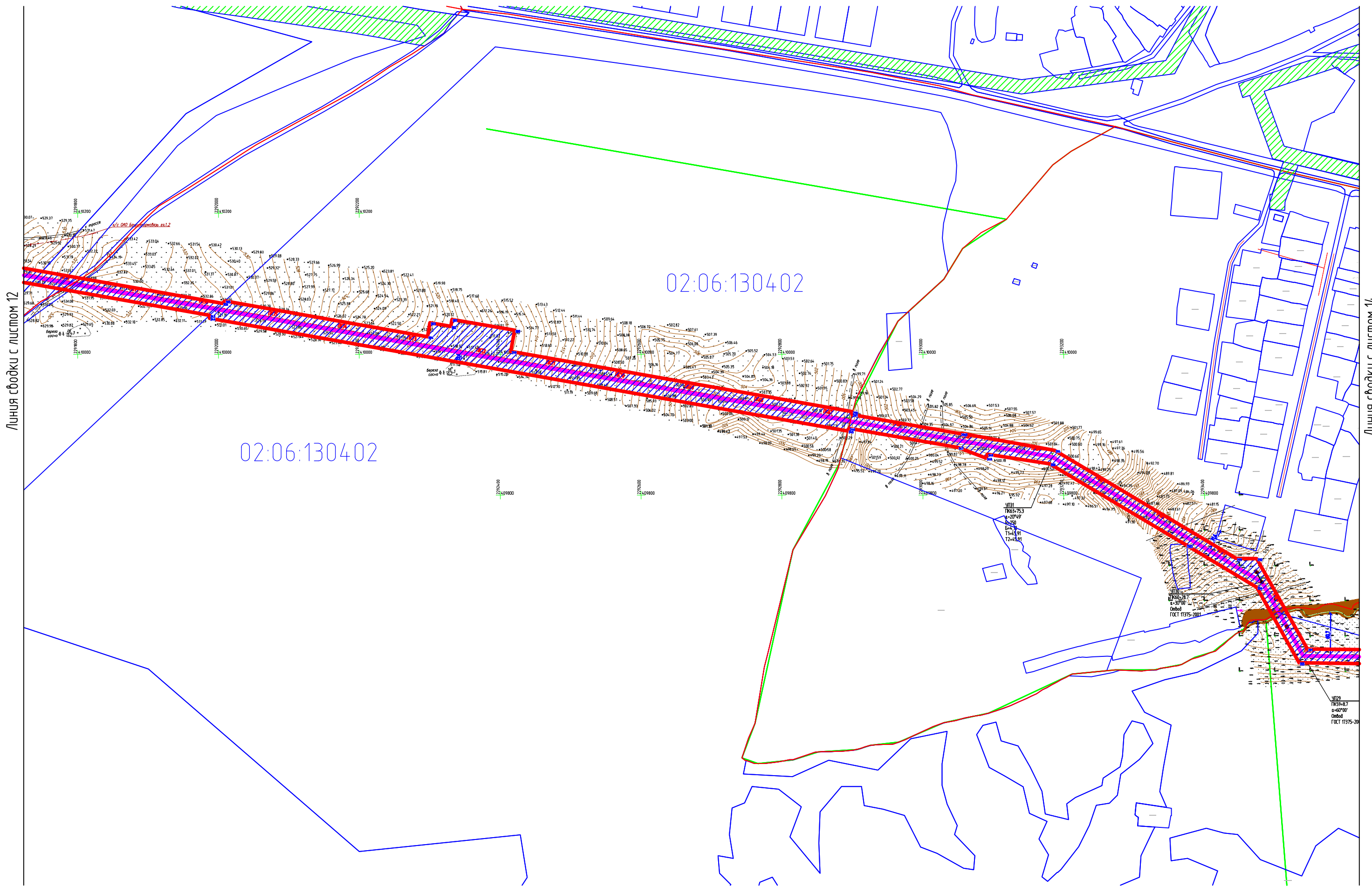
Инв. № подл.	Подп. и дата	Взам. инв. №

Система координат МСК-02
М 1:5000

Схема расположения листов

1	2	3	4	5	6	7	8	9	10	11	12	13	14	15	16
---	---	---	---	---	---	---	---	---	----	----	----	----	----	----	----

Схема границ зон с особыми условиями использования территории



Линия свободки с листом 12

Линия свободки с листом 14

02:06:130402

02:06:130402

Схема расположения листов

Согласовано	

Инв. № подл.	Подп. и дата	Взам. инв. №

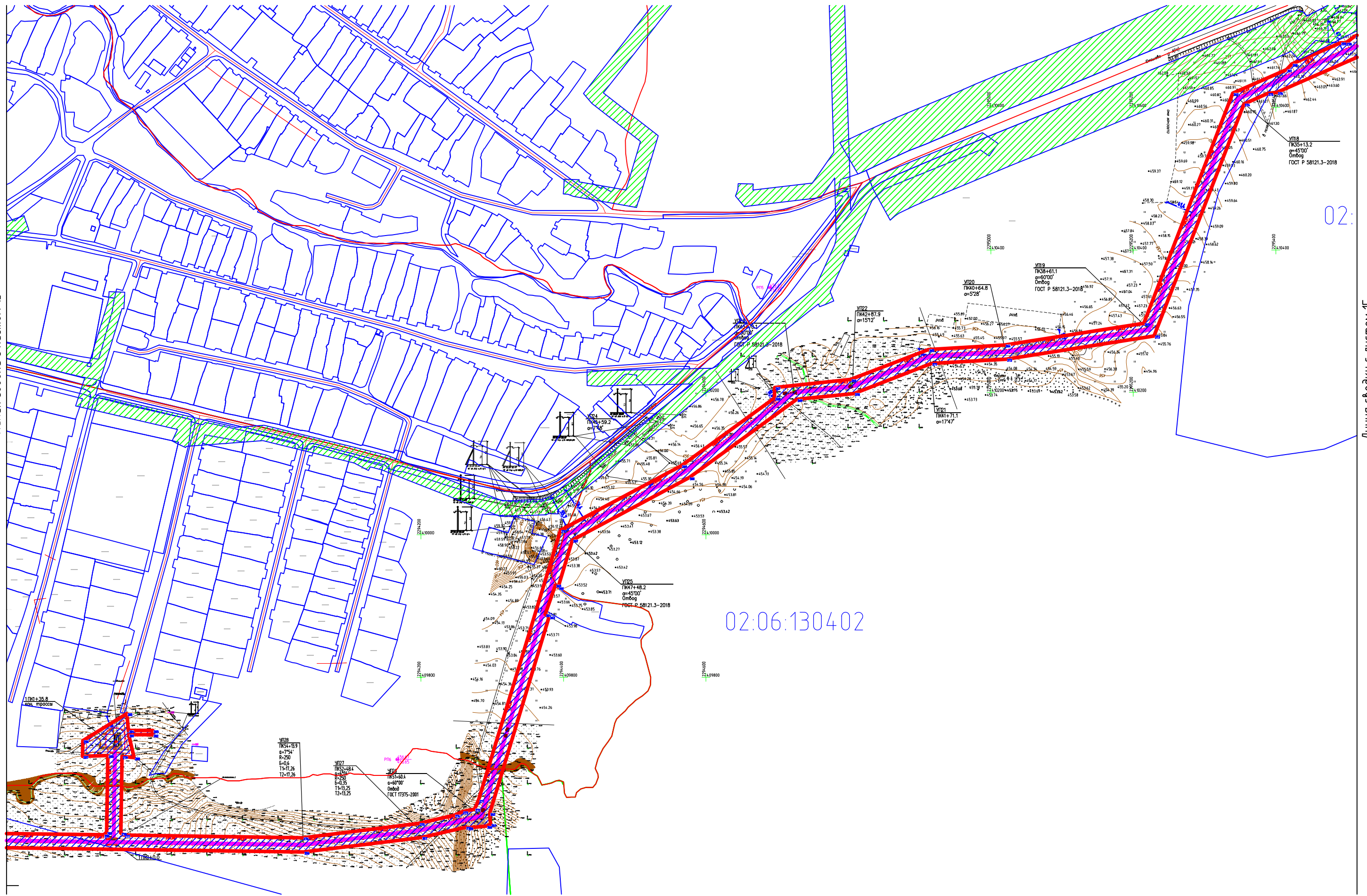
Система координат МСК-02
М 1:5000

1	2	3	4	5	6	7	8	9	10	11	12	13	14	15	16
---	---	---	---	---	---	---	---	---	----	----	----	----	----	----	----

Схема границ зон с особыми условиями использования территории

Линия свободки с листом 13

Линия свободки с листом 15



Согласовано

Взам. инв. №

Подп. и дата

Инв. № подл.

Система координат МСК-02
М 1:5000

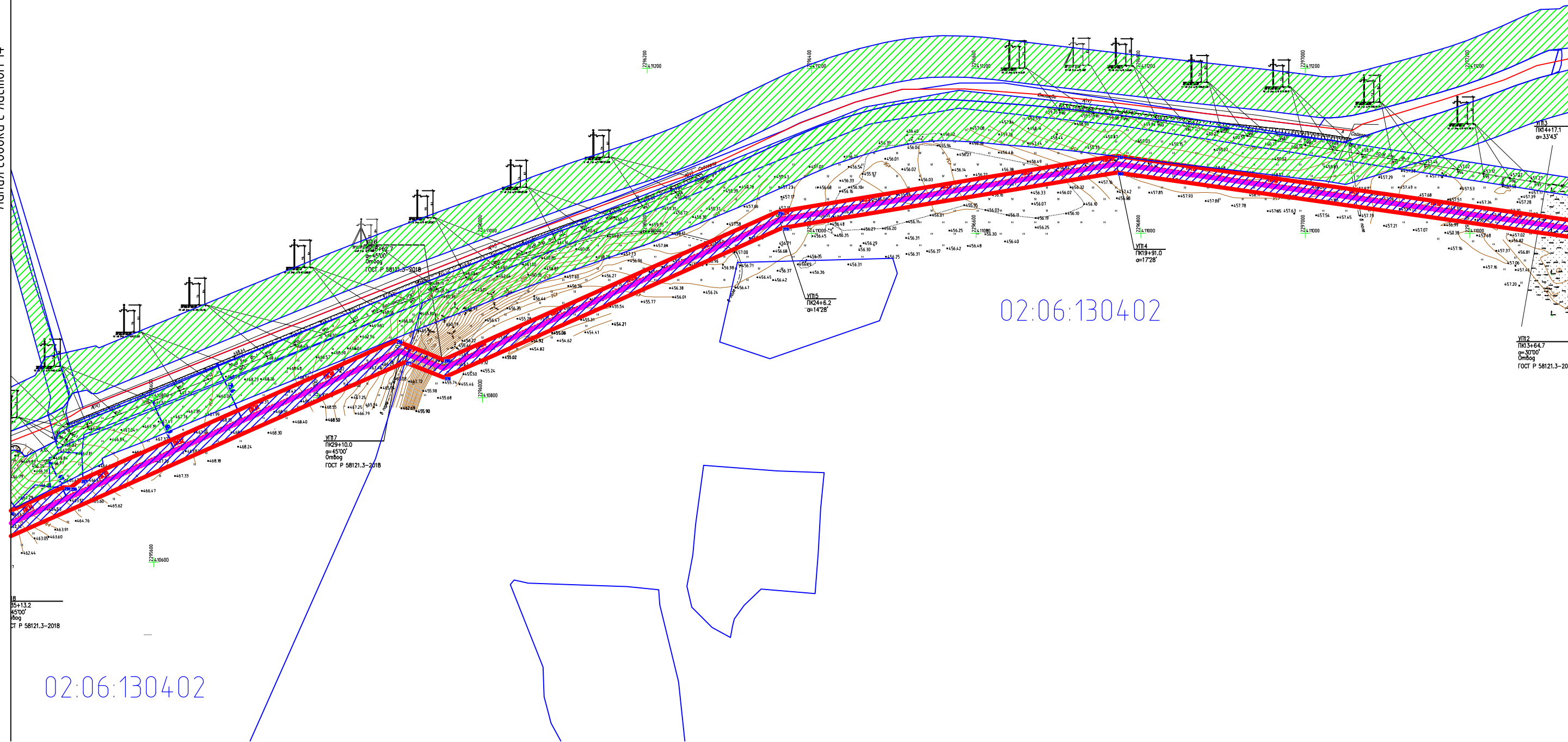
Схема расположения листов

1	2	3	4	5	6	7	8	9	10	11	12	13	14	15	16
---	---	---	---	---	---	---	---	---	----	----	----	----	----	----	----

Схема границ зон с особыми условиями использования территории

Линия съедки с листом 14

Линия съедки с листом 16



02:06:130402

02:06:130402

Согласовано

Инв. № подл.	Подл. и дата	Взам. инв. №

Система координат МСК-02
М 1:5000

Схема расположения листов

1	2	3	4	5	6	7	8	9	10	11	12	13	14	15	16
---	---	---	---	---	---	---	---	---	----	----	----	----	----	----	----