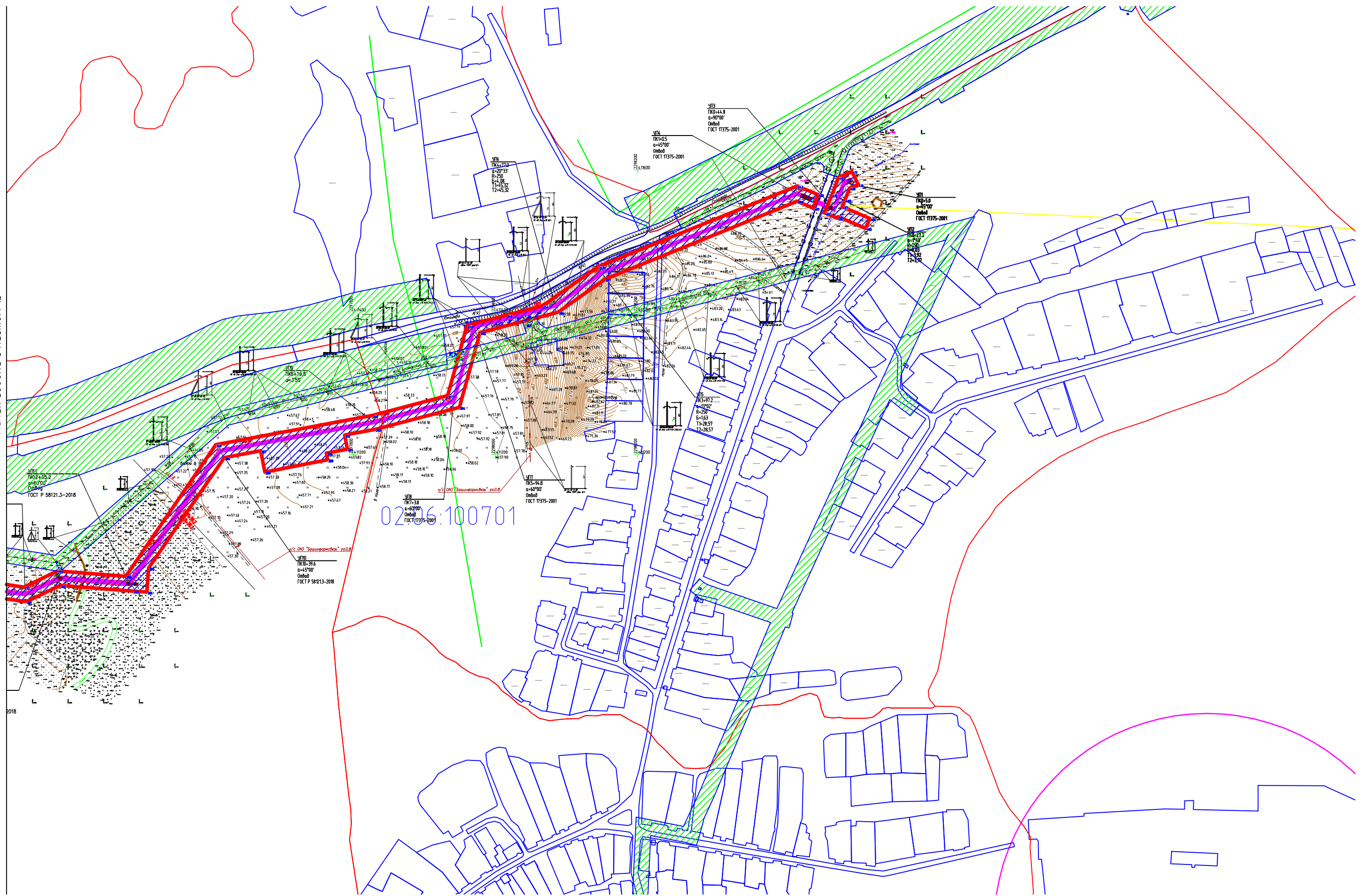


# Схема границ зон с особыми условиями использования территории

Линия съединки с листом 15



Согласовано

Инв. № подл.	Подп. и дата	Взам. инв. №

Система координат МСК-02  
М 1:5000

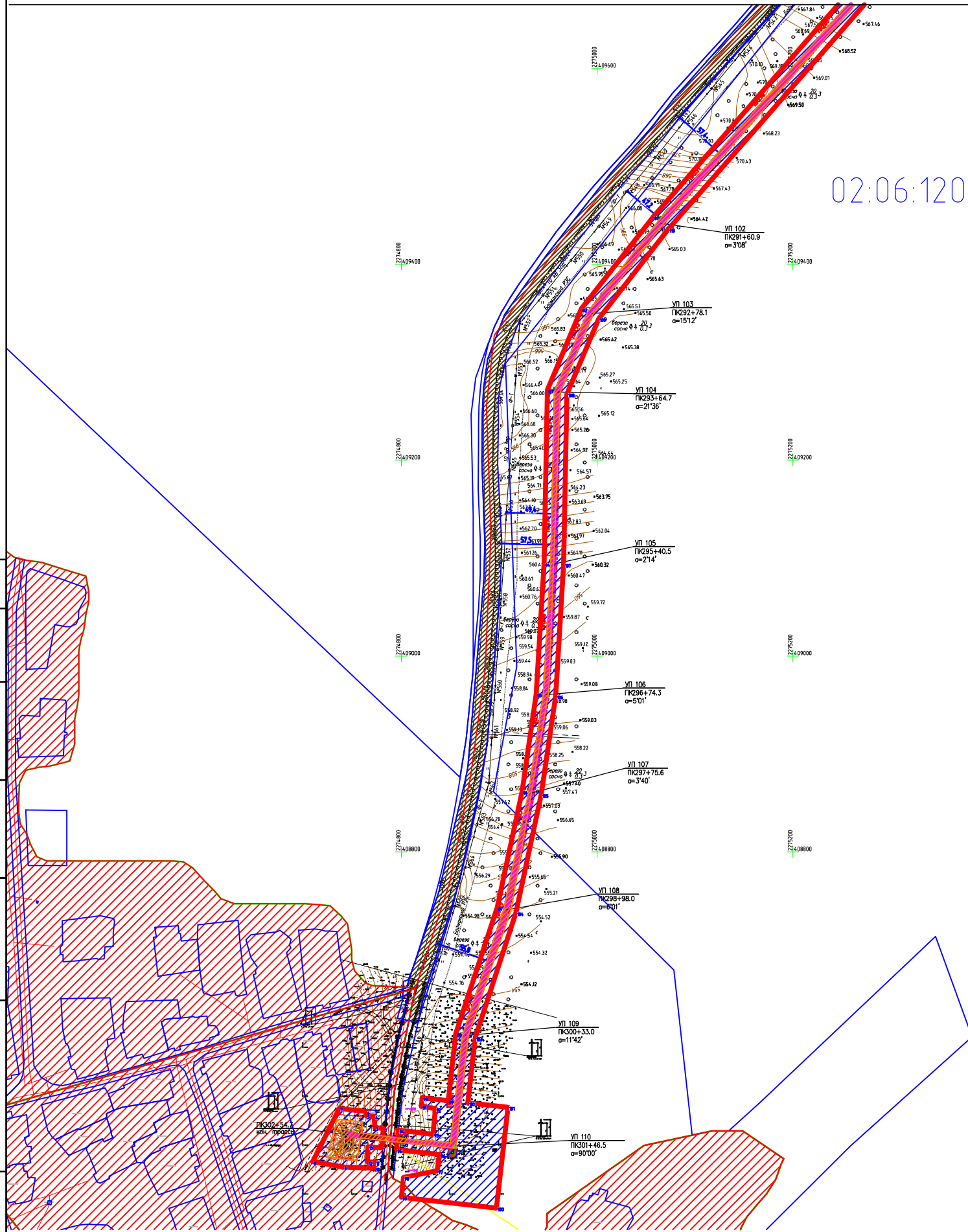
Схема расположения листов

1	2	3	4	5	6	7	8	9	10	11	12	13	14	15	16
---	---	---	---	---	---	---	---	---	----	----	----	----	----	----	----

# Схема границ территории, подверженной риску возникновения чрезвычайных ситуации природного и техногенного характера

Линия сводки с листом 2

02:06:120401



## УСЛОВНЫЕ ОБОЗНАЧЕНИЯ

Обозначение	Наименование
02:06:020802	Граница кадастрового квартала, его номер
02:06:020802:205	Граница земельного участка стоящего на ГКУ, его номер
	Граница зон планируемого размещения линейного объекта
	Граница территории, в отношении которой осуществляется подготовка проекта планировки
15	Номера характерных точек границ красных линий
	Границы населенного пункта
	Границы затопляемой территории весенним паводком
	Границы территории, подверженные природным пожарам
	Границы транспортной инфраструктуры

Схема расположения листов

1	2	3	4	5	6	7	8	9	10	11	12	13	14	15	16
---	---	---	---	---	---	---	---	---	----	----	----	----	----	----	----

Формат А3

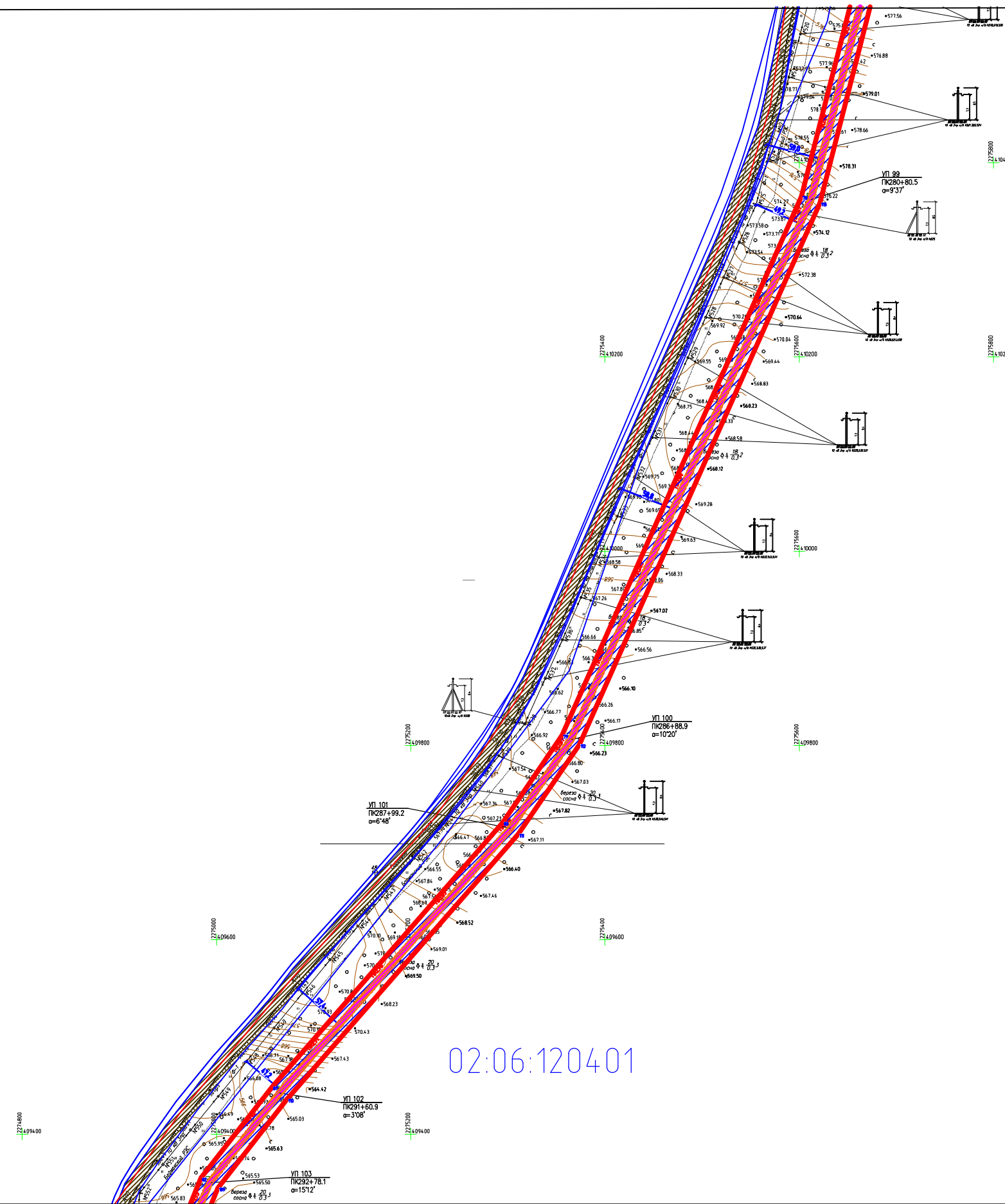
Согласовано

Взаим. инб. №

Подп. и дата

Инб. № подл.

Система координат МСК-02  
М 1:5000



02:06:120401

Согласовано	

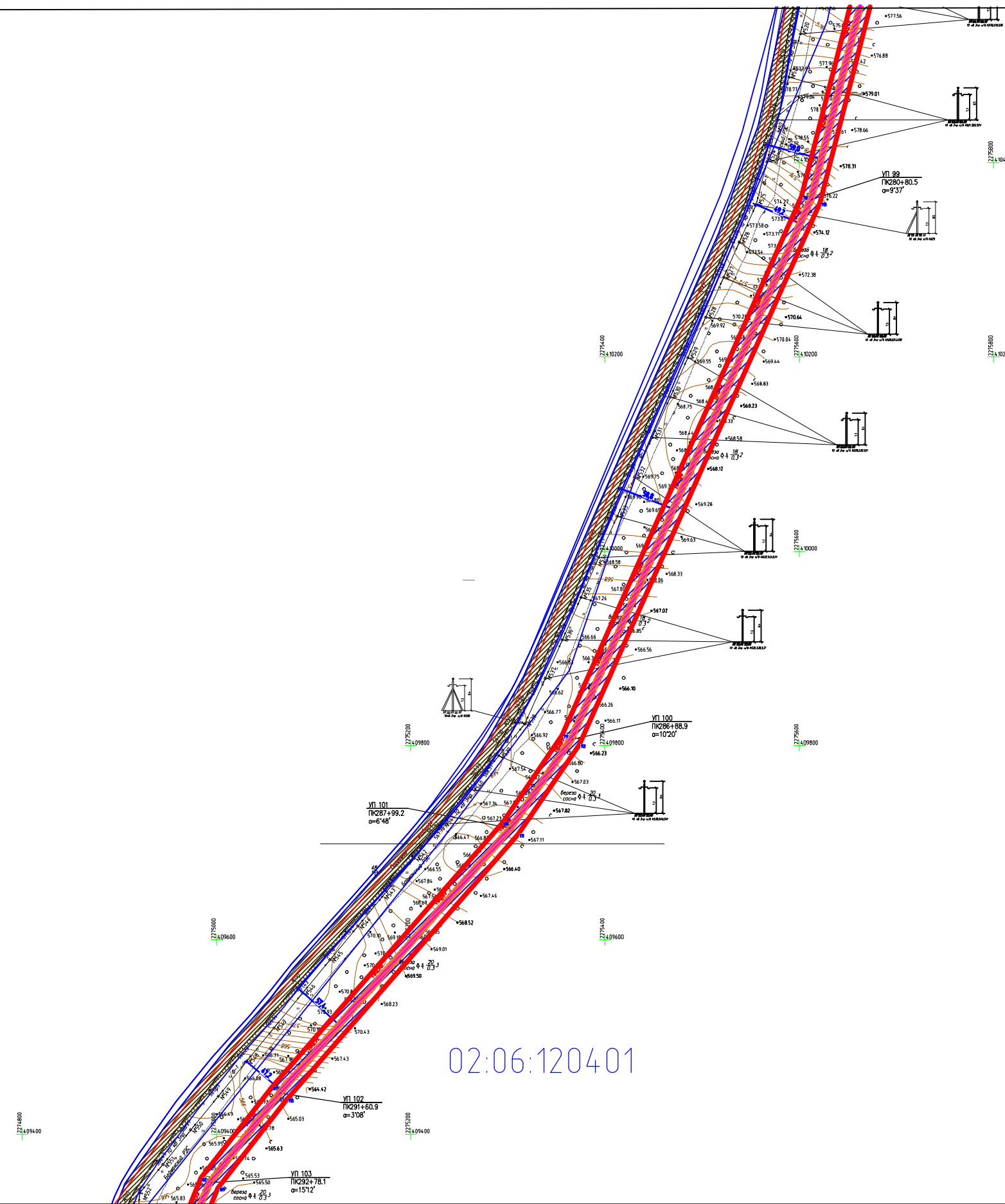
Инв. № подл.	
Подп. и дата	
Взам. инв. №	

Линия сводки с листом 1

Система координат МСК-02  
М 1:5000

Схема расположения листов

1	2	3	4	5	6	7	8	9	10	11	12	13	14	15	16
---	---	---	---	---	---	---	---	---	----	----	----	----	----	----	----



Согласовано	

Инв. № подл.	
Подп. и дата	
Взам. инв. №	

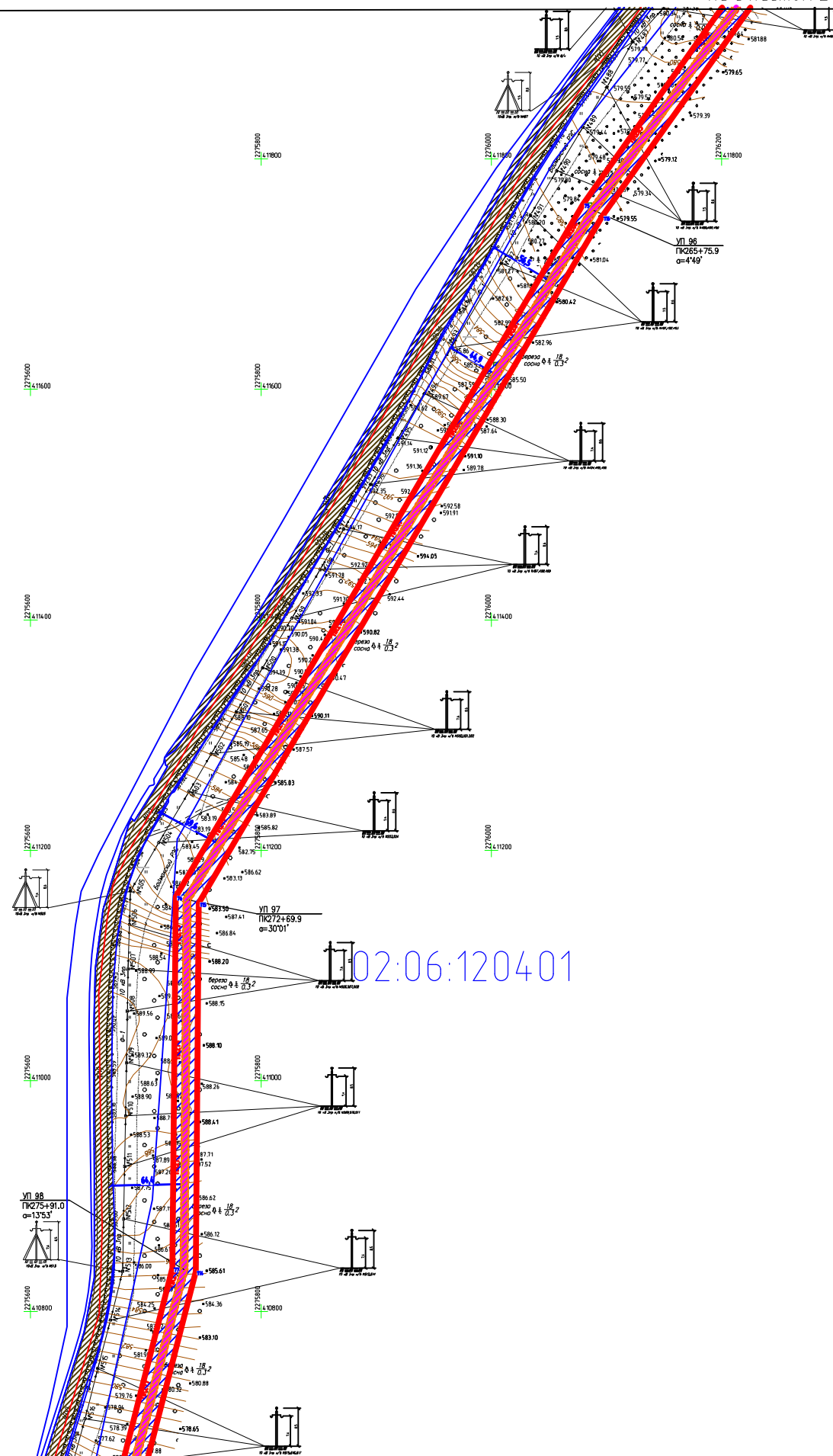
Линия сводки с листом 1

Система координат МСК-02  
М 1:5000

Схема расположения листов

1	2	3	4	5	6	7	8	9	10	11	12	13	14	15	16
---	---	---	---	---	---	---	---	---	----	----	----	----	----	----	----

Линия сводки с листом 2



Линия сводки с листом 4

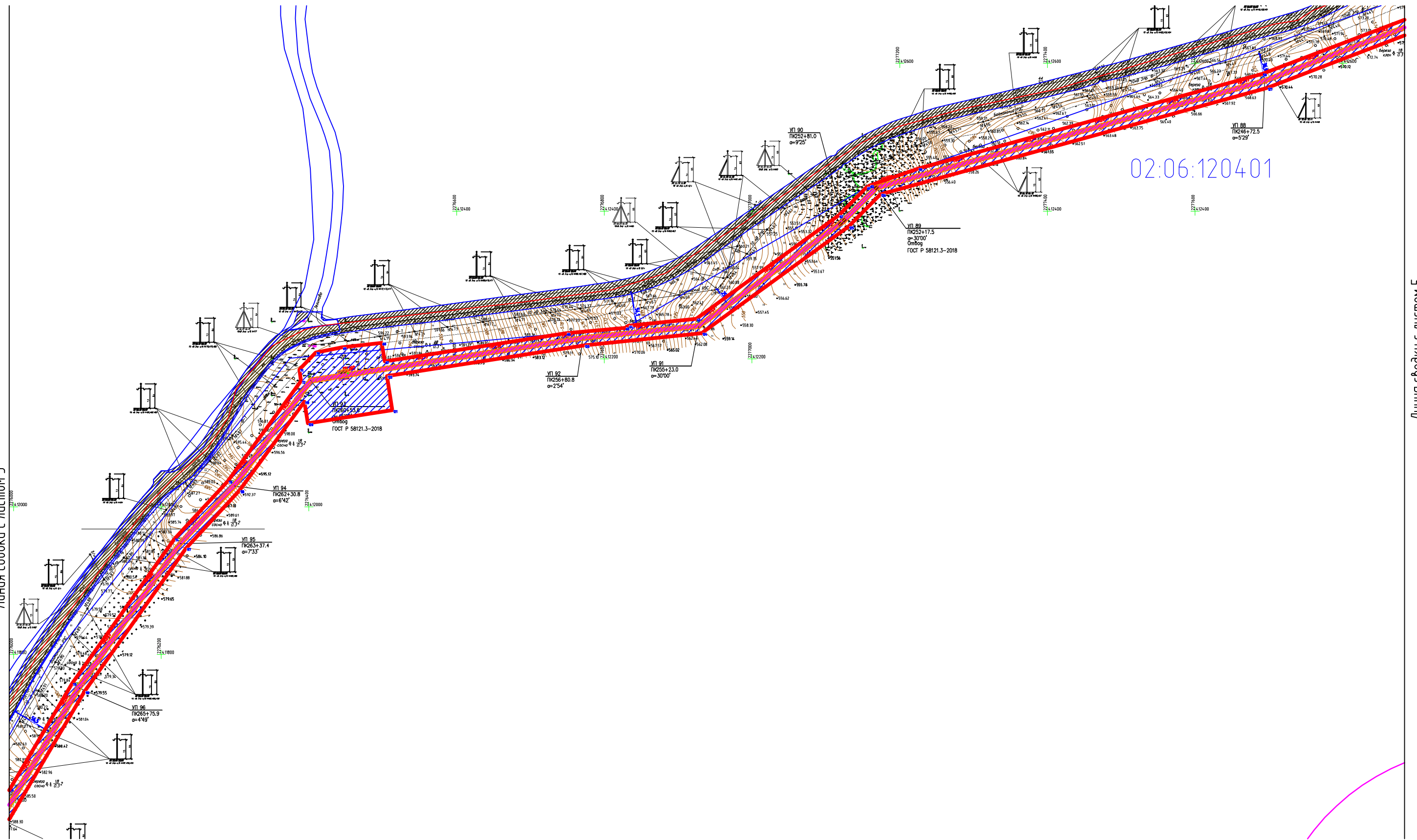
Согласовано			
Инв. № подл.	Подп. и дата	Взам. инв. №	

Система координат МСК-02  
М 1:5000

Схема расположения листов

1	2	3	4	5	6	7	8	9	10	11	12	13	14	15	16
---	---	---	---	---	---	---	---	---	----	----	----	----	----	----	----

Схема границ территории, подверженных риску возникновения чрезвычайной ситуации природного и техногенного характера



Согласовано					
-------------	--	--	--	--	--

Инв. № подл.	
Подп. и дата	
Взам. инв. №	

Линия сводки с листом Э

Линия сводки с листом 5

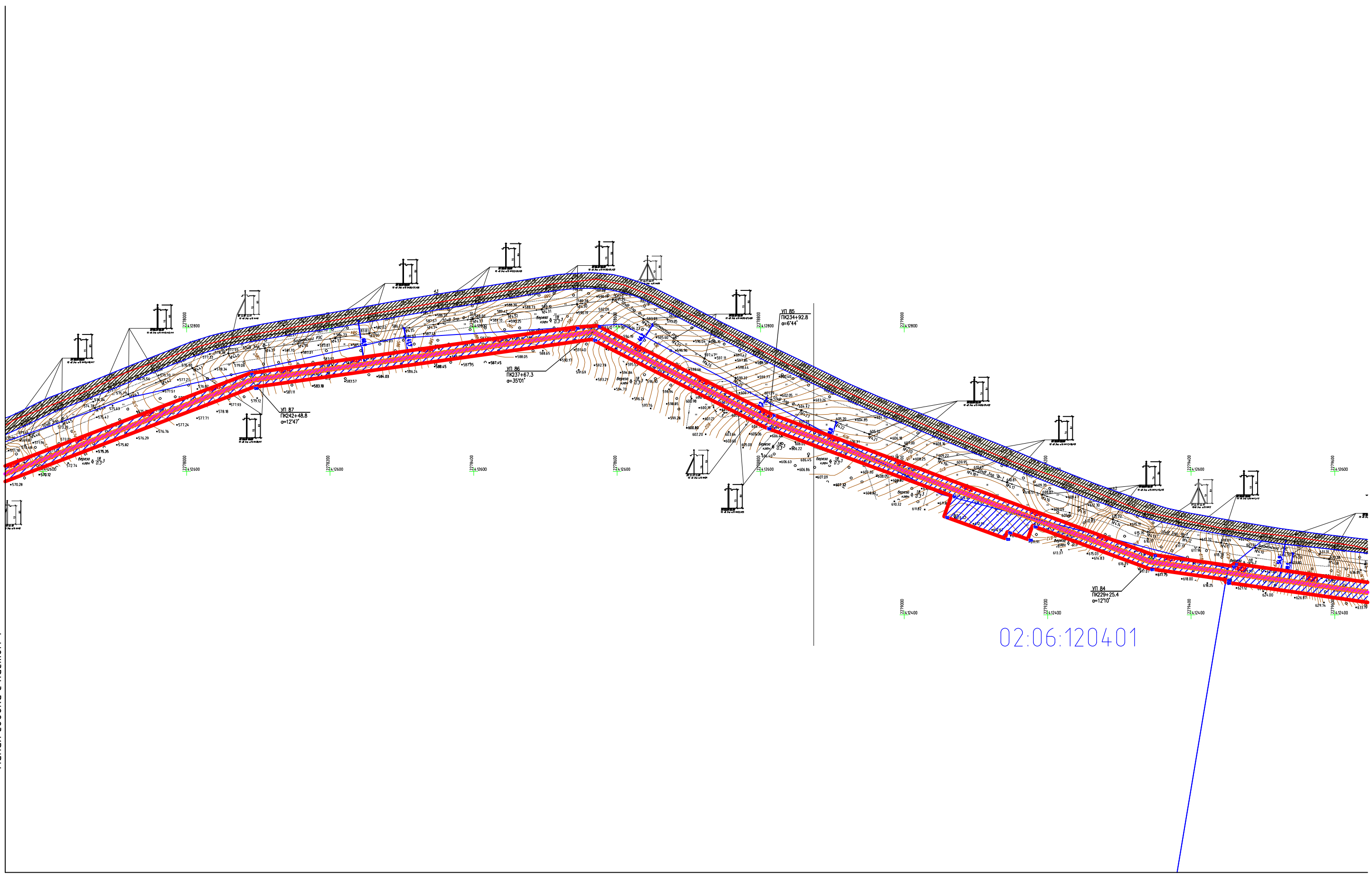
Система координат МСК-02  
М 1:5000

Схема расположения листов

1	2	3	4	5	6	7	8	9	10	11	12	13	14	15	16
---	---	---	---	---	---	---	---	---	----	----	----	----	----	----	----

Формат А3

Схема границ территории, подверженных риску возникновения чрезвычайных ситуации природного и техногенного характера



Согласовано			
Инв. № подл.			
Подп. и дата			
Взам. инв. №			

Линия сфодки с листом 4

Линия сфодки с листом 6

02:06:120401

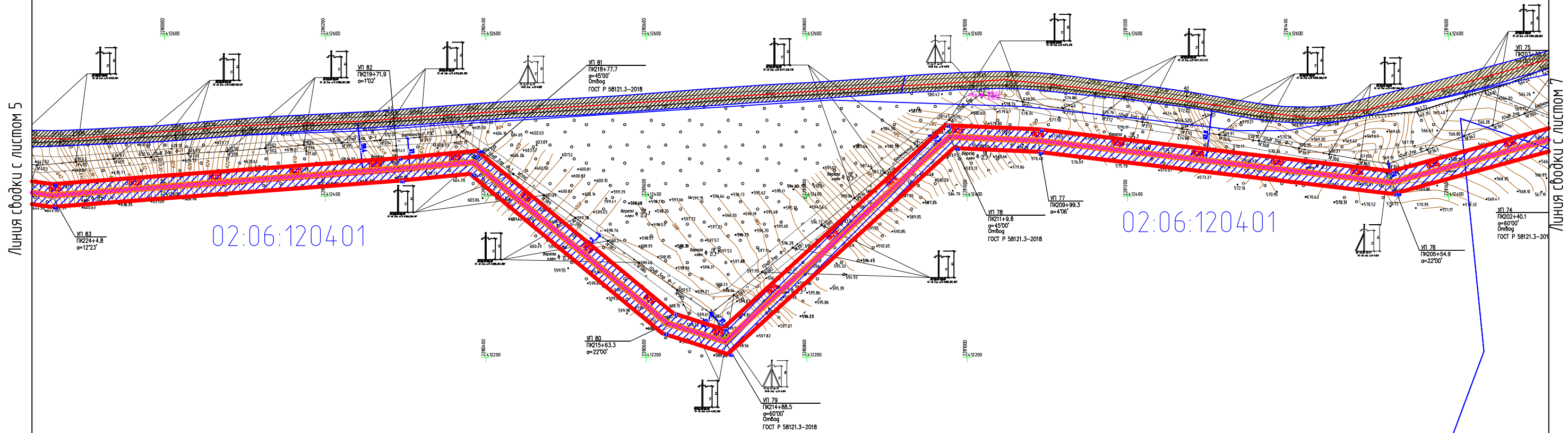
Система координат МСК-02  
М 1:5000

Схема расположения листов

1	2	3	4	5	6	7	8	9	10	11	12	13	14	15	16
---	---	---	---	---	---	---	---	---	----	----	----	----	----	----	----

Формат А3

Схема границ территории, подверженных риску возникновения чрезвычайных ситуации природного и техногенного характера



Линия сдочки с листом 5

Линия сдочки с листом 7

Согласовано

Инв. № подл.	Подп. и дата	Взам. инв. №

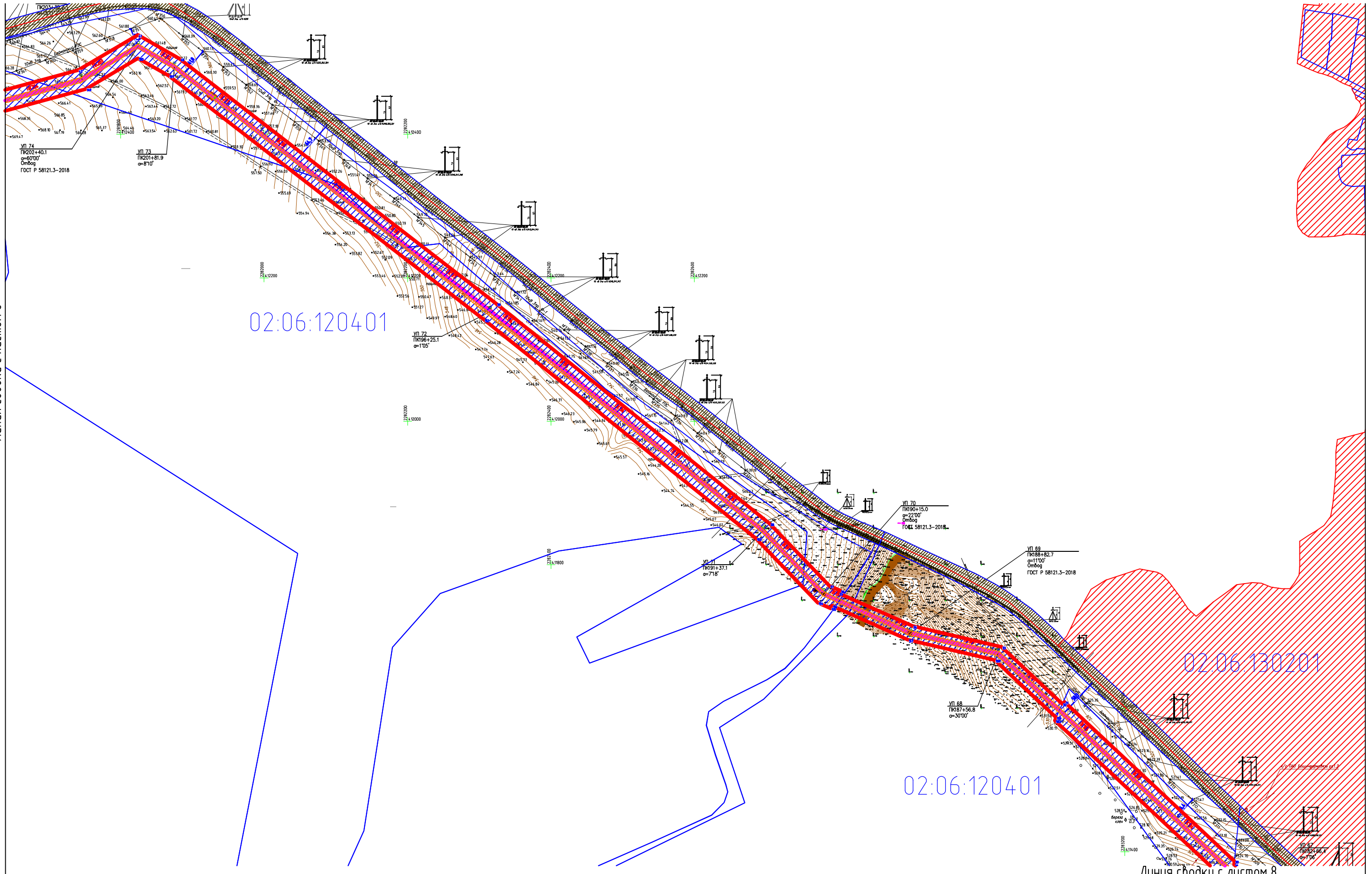
Система координат МСК-02  
М 1:5000

Схема расположения листов

1	2	3	4	5	6	7	8	9	10	11	12	13	14	15	16
---	---	---	---	---	---	---	---	---	----	----	----	----	----	----	----



Схема границ территории, подверженных риску возникновения чрезвычайных ситуации природного и техногенного характера



Линия свободки с листом 6

Линия свободки с листом 8

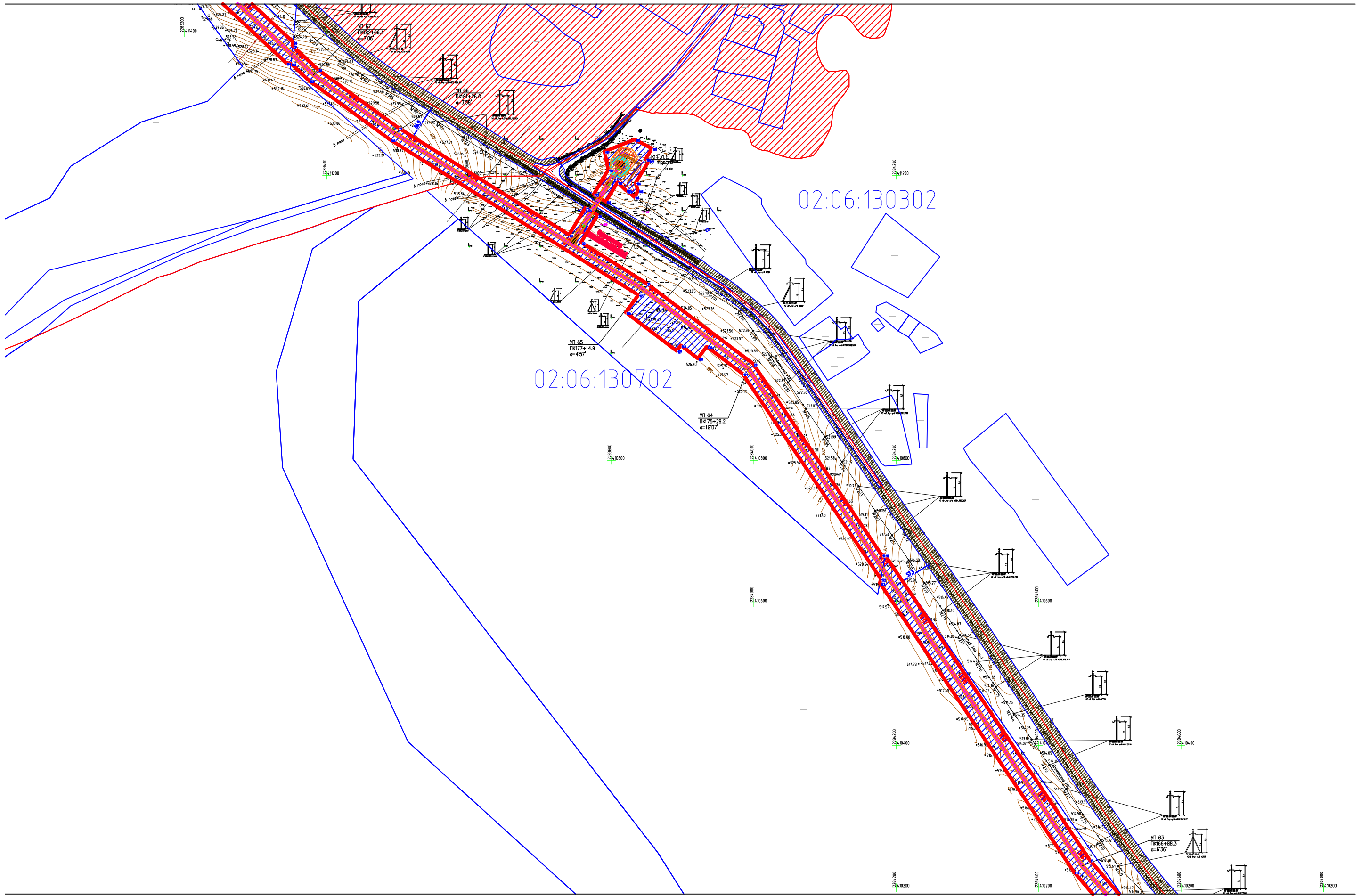
Согласовано			
Инв. № подл.			
Подп. и дата			
Взам. инв. №			

Система координат МСК-02  
М 1:5000

Схема расположения листов

1	2	3	4	5	6	7	8	9	10	11	12	13	14	15	16
---	---	---	---	---	---	---	---	---	----	----	----	----	----	----	----

Линия сводки с листом 7



Согласовано

Инв. № подл.	Подп. и дата	Взам. инв. №

Схема расположения листов

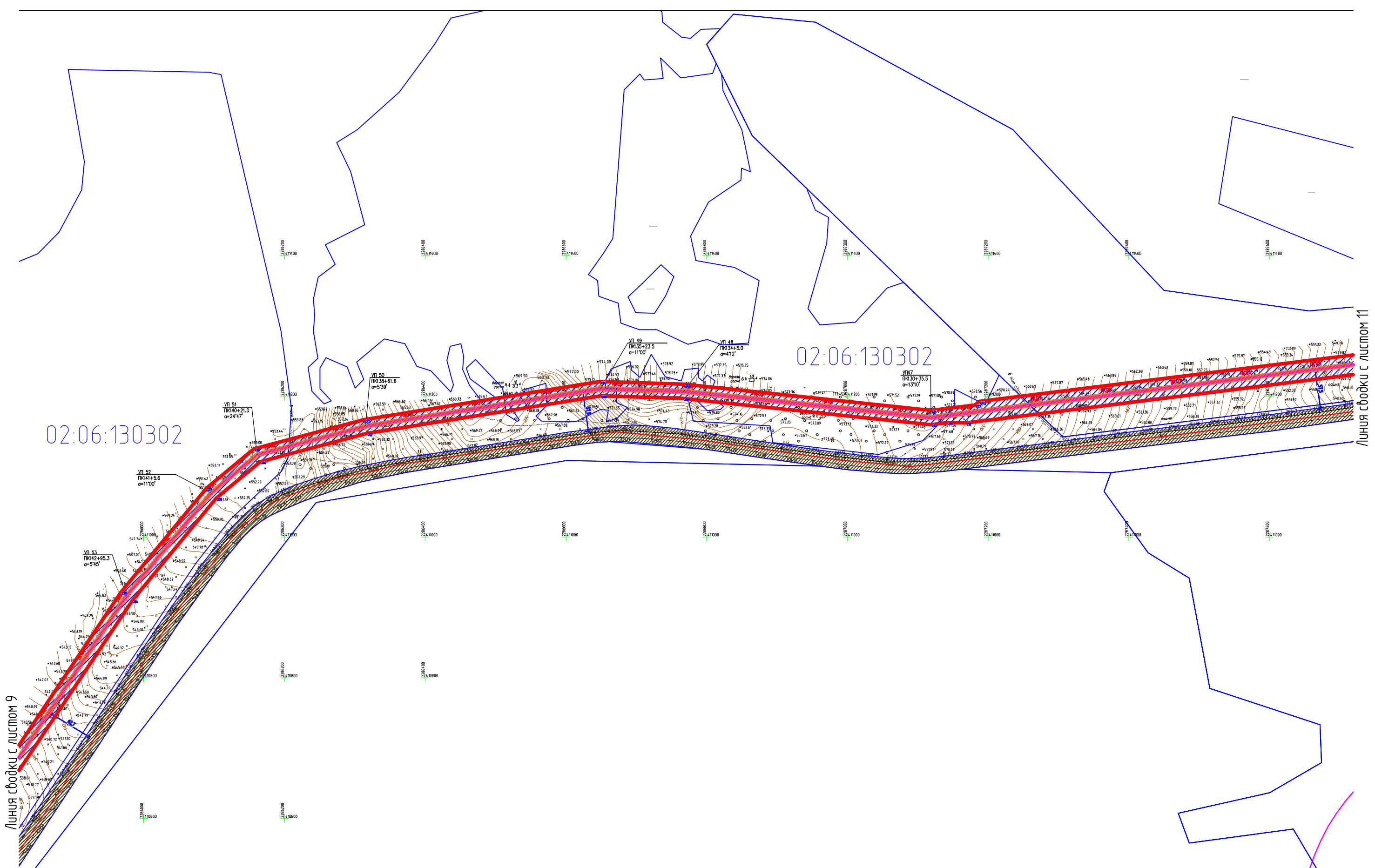
1	2	3	4	5	6	7	8	9	10	11	12	13	14	15	16
---	---	---	---	---	---	---	---	---	----	----	----	----	----	----	----

Система координат МСК-02  
М 1:5000

Линия сводки с листом 9



Схема границ территории, подверженных риску возникновения чрезвычайных ситуации природного и техногенного характера



Согласовано

Инв. № подл.	Подп. и дата	Взам. инв. №

Схема расположения листов

Система координат МСК-02  
М 1:5000

1	2	3	4	5	6	7	8	9	10	11	12	13	14	15	16
---	---	---	---	---	---	---	---	---	----	----	----	----	----	----	----

Линия свободки с листом 9

Линия свободки с листом 11

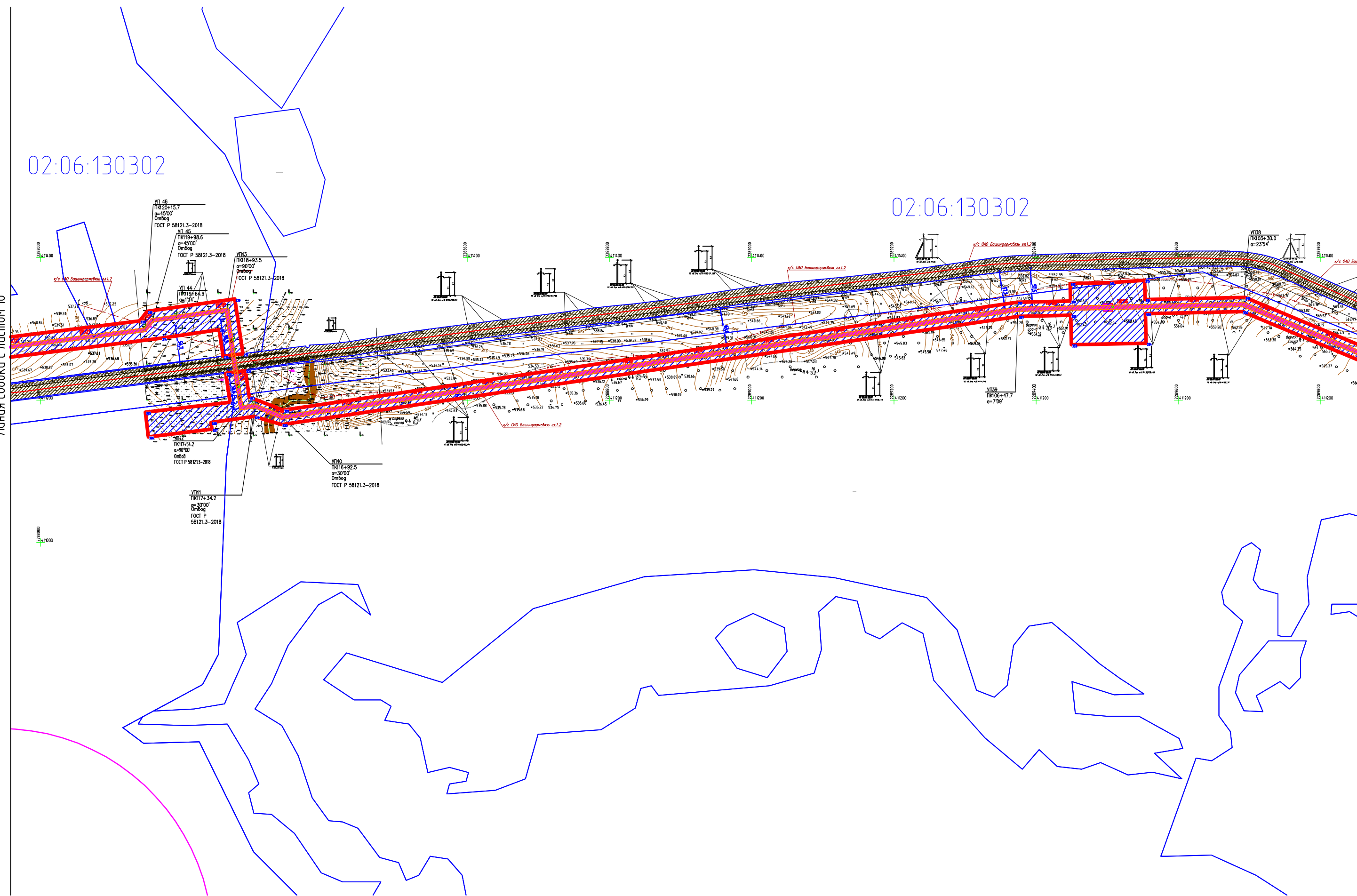
Схема границ территории, подверженных риску возникновения чрезвычайных ситуации природного и техногенного характера

02:06:130302

02:06:130302

Линия сдвиги с листом 10

Линия сдвиги с листом 12



Согласовано

Взам. инв. №

Подл. и дата

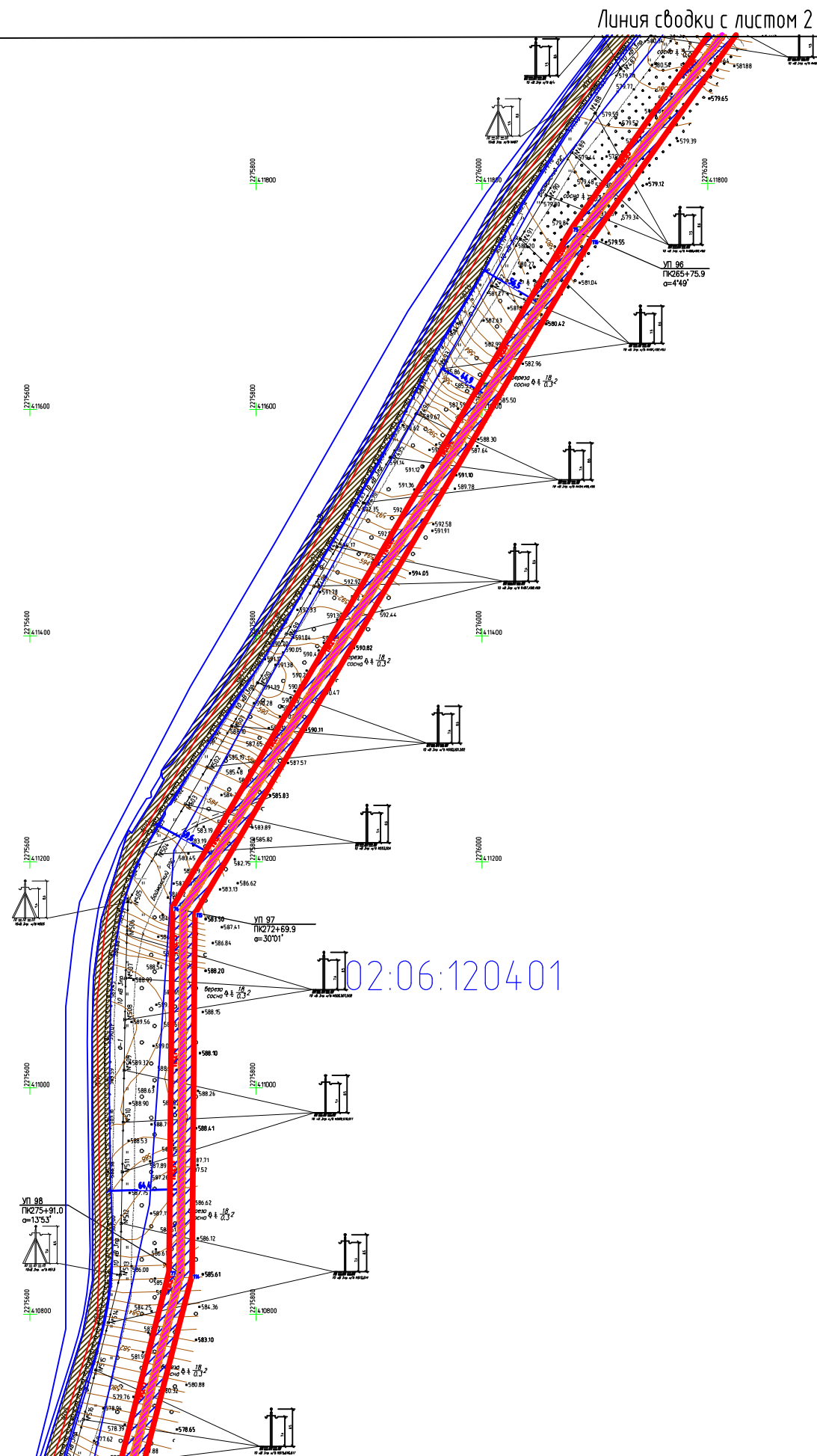
Инв. № подл.

Система координат МСК-02  
М 1:5000

Схема расположения листов

1	2	3	4	5	6	7	8	9	10	11	12	13	14	15	16
---	---	---	---	---	---	---	---	---	----	----	----	----	----	----	----

Линия сводки с листом 2



Линия сводки с листом 4

Схема расположения листов

Система координат МСК-02  
М 1:5000

1	2	3	4	5	6	7	8	9	10	11	12	13	14	15	16
---	---	---	---	---	---	---	---	---	----	----	----	----	----	----	----

Формат А3

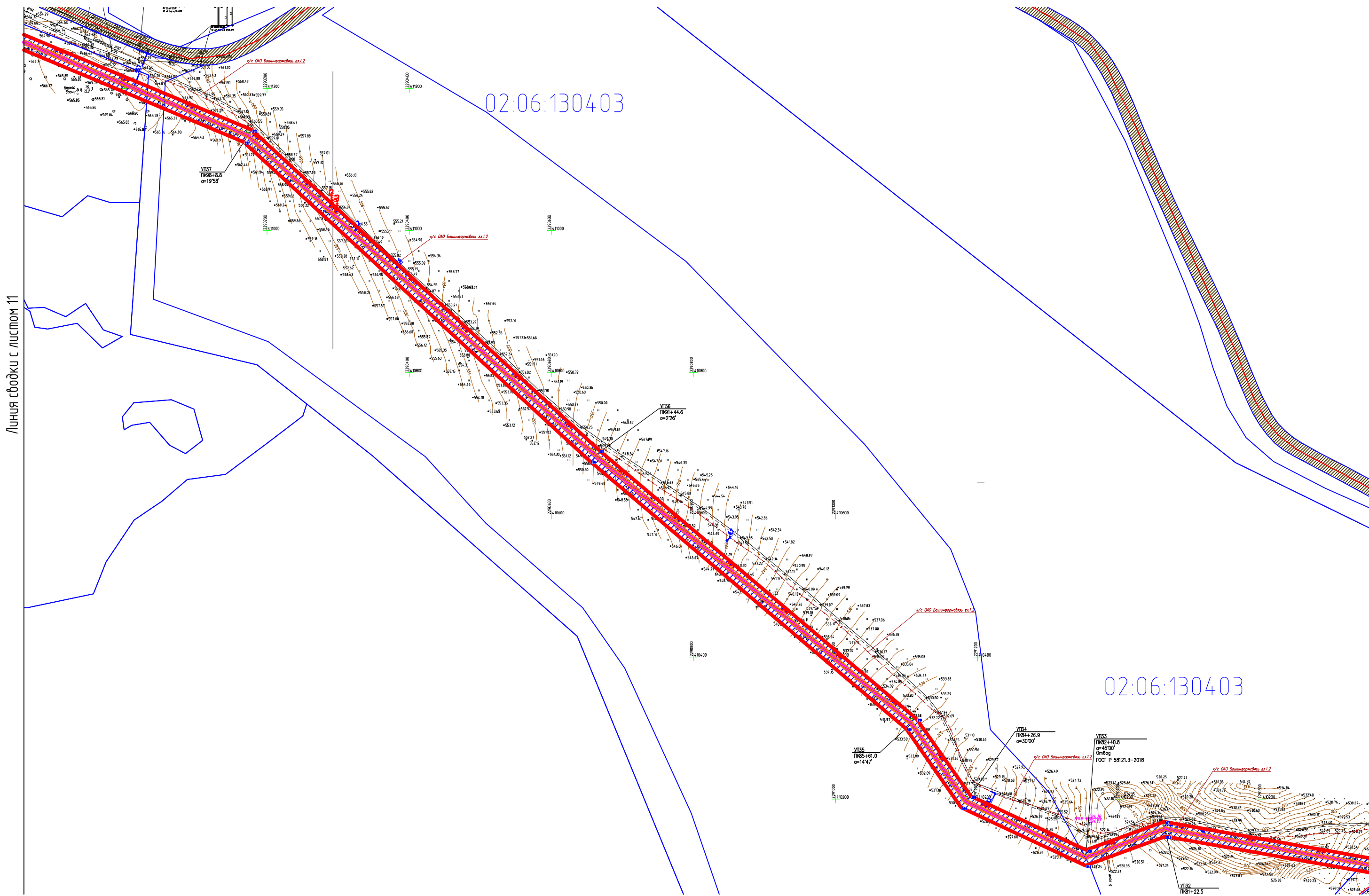
Согласовано

Взам. инв. №

Подп. и дата

Инв. № подл.

Схема границ территории, подверженной риску возникновения чрезвычайных ситуации природного и техногенного характера



02:06:130403

02:06:130403

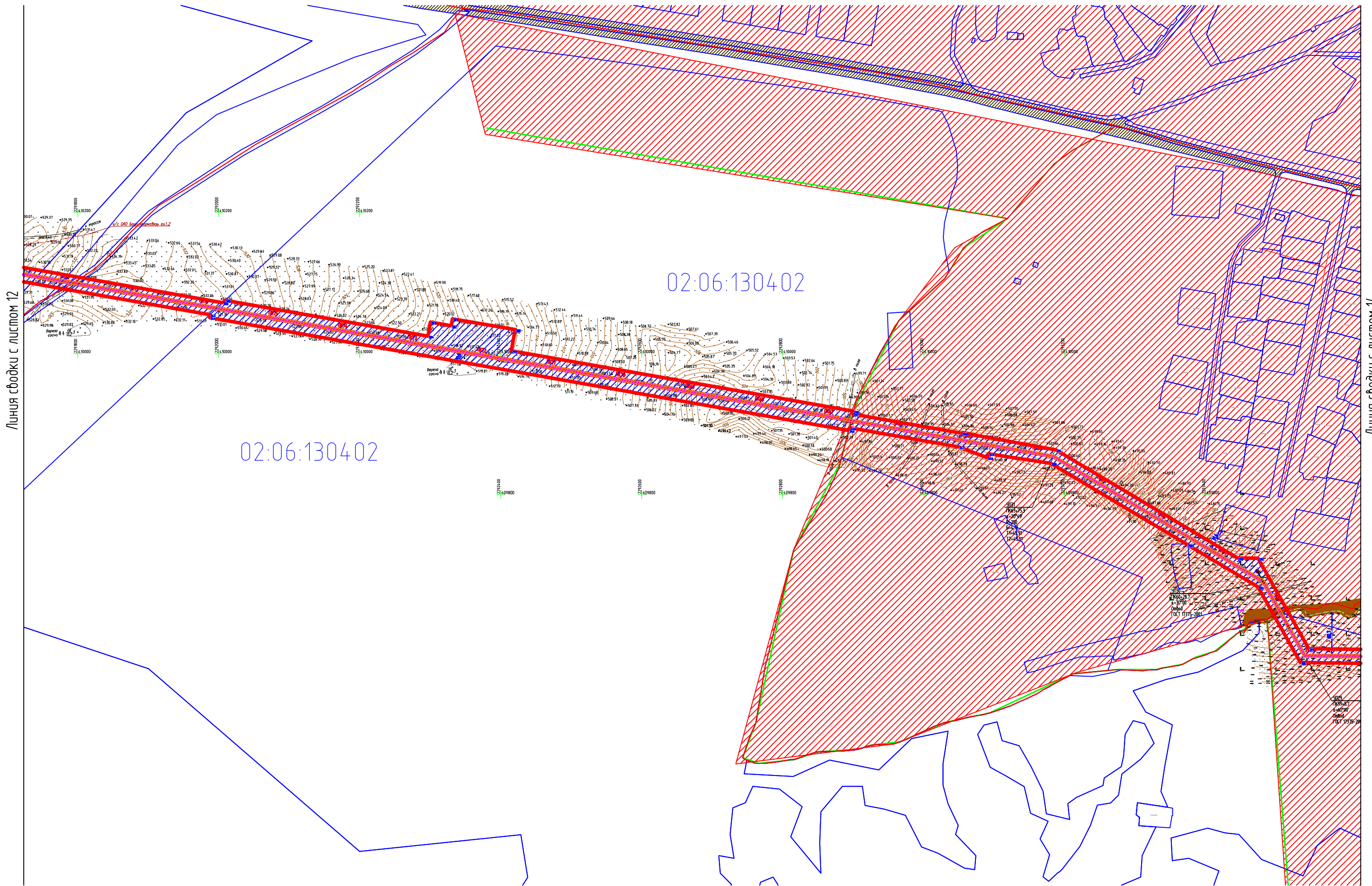
Схема расположения листов

Согласовано				
Инв. № подл.				
Подп. и дата				
Взам. инв. №				

Система координат МСК-02  
М 1:5000

1	2	3	4	5	6	7	8	9	10	11	12	13	14	15	16
---	---	---	---	---	---	---	---	---	----	----	----	----	----	----	----

Схема границ территории, подверженных риску возникновения чрезвычайных ситуации природного и техногенного характера



Согласовано

Взам. инв. №

Подп. и дата

Инв. № подл.

Система координат МСК-02  
М 1:5000

Схема расположения листов

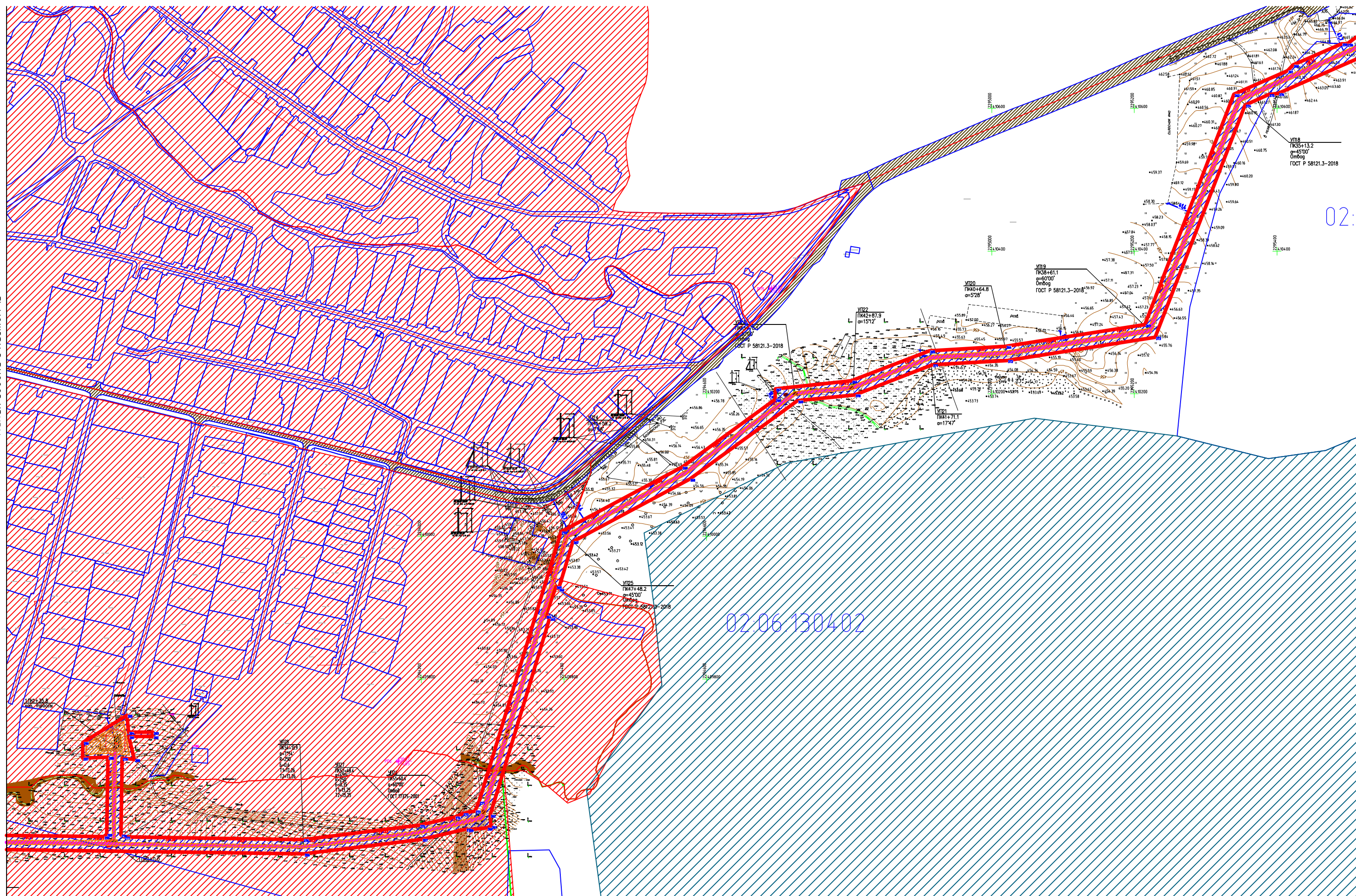
1	2	3	4	5	6	7	8	9	10	11	12	13	14	15	16
---	---	---	---	---	---	---	---	---	----	----	----	----	----	----	----



Схема границ территории, подверженных риску возникновения чрезвычайных ситуации природного и техногенного характера

Линия свободки с листом 13

Линия свободки с листом 15



Согласовано

Взам. инв. №

Подп. и дата

Инв. № подл.

Система координат МСК-02  
М 1:5000

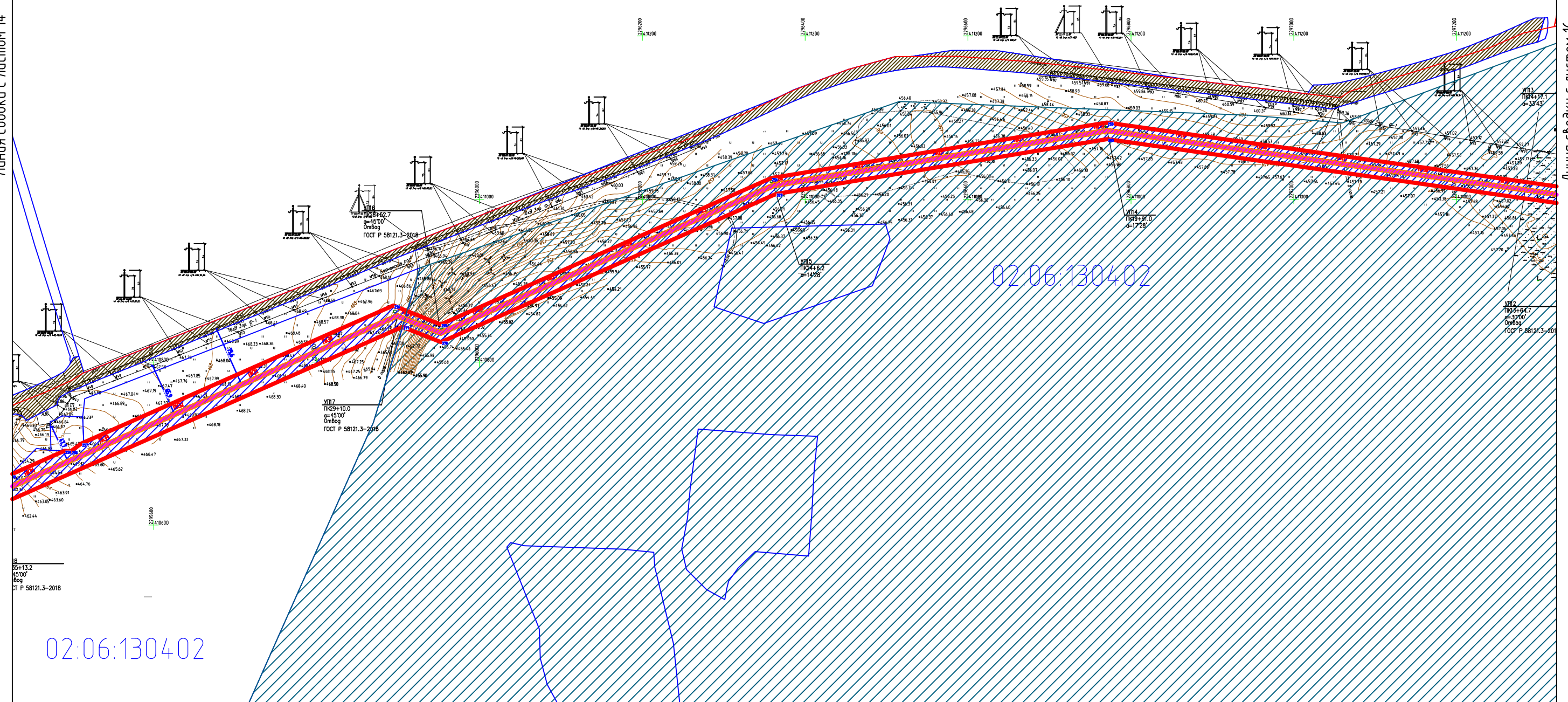
Схема расположения листов

1	2	3	4	5	6	7	8	9	10	11	12	13	14	15	16
---	---	---	---	---	---	---	---	---	----	----	----	----	----	----	----

Схема границ территории, подверженных риску возникновения чрезвычайных ситуации природного и техногенного характера

Линия съюда с листом 14

Линия съюда с листом 16



Согласовано

Инв. № подл.	Подп. и дата	Взам. инв. №

02:06:130402

02:06:130402

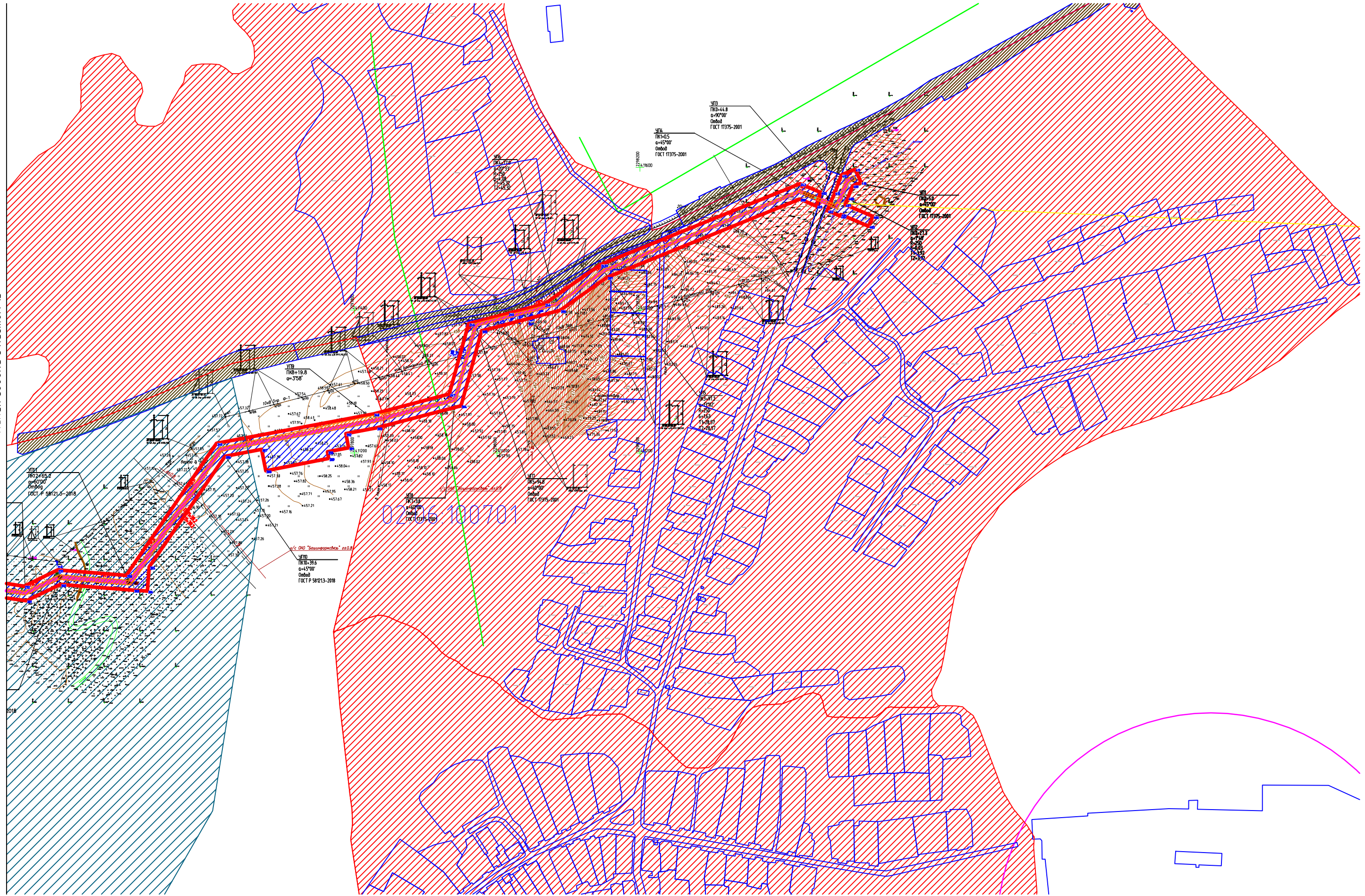
Система координат МСК-02  
М 1:5000

Схема расположения листов

1	2	3	4	5	6	7	8	9	10	11	12	13	14	15	16
---	---	---	---	---	---	---	---	---	----	----	----	----	----	----	----

Схема границ территории, подверженной риску возникновения чрезвычайных ситуации природного и техногенного характера

Линия свободки с листом 15



Согласовано

Инф. № подл.	Подп. и дата	Взам. инб. №

Система координат МСК-02  
М 1:5000

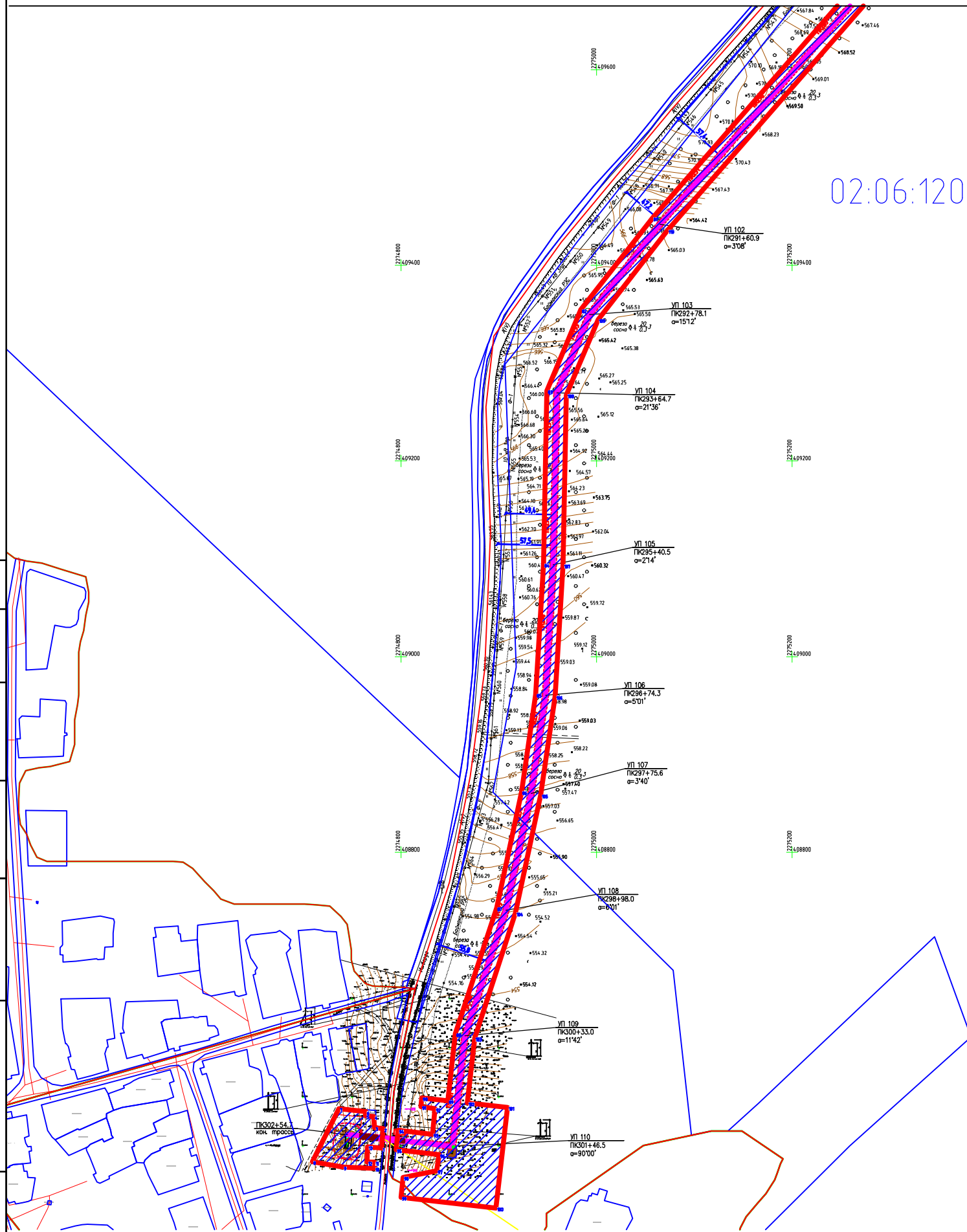
Схема расположения листов

1	2	3	4	5	6	7	8	9	10	11	12	13	14	15	16
---	---	---	---	---	---	---	---	---	----	----	----	----	----	----	----

# Схема конструктивных и планировочных решений

Линия сводки с листом 2

02:06:120401



## УСЛОВНЫЕ ОБОЗНАЧЕНИЯ

Обозначение	Наименование
02:06:020802	Граница кадастрового квартала, его номер
02:06:020802:205	Граница земельного участка стоящего на ГКУ, его номер
	Граница зон планируемого размещения линейного объекта
	Граница территории, в отношении которой осуществляется подготовка проекта планировки
•15	Номера характерных точек границ красных линий
	Ось планируемого линейного объекта с нанесением пикетажа

Границы зон планируемого размещения линейных объектов, подлежащих реконструкции в связи с изменением их местоположения отсутствуют.

Схема расположения листов

1	2	3	4	5	6	7	8	9	10	11	12	13	14	15	16
---	---	---	---	---	---	---	---	---	----	----	----	----	----	----	----

Формат А3

Согласовано

Взам. инв. №

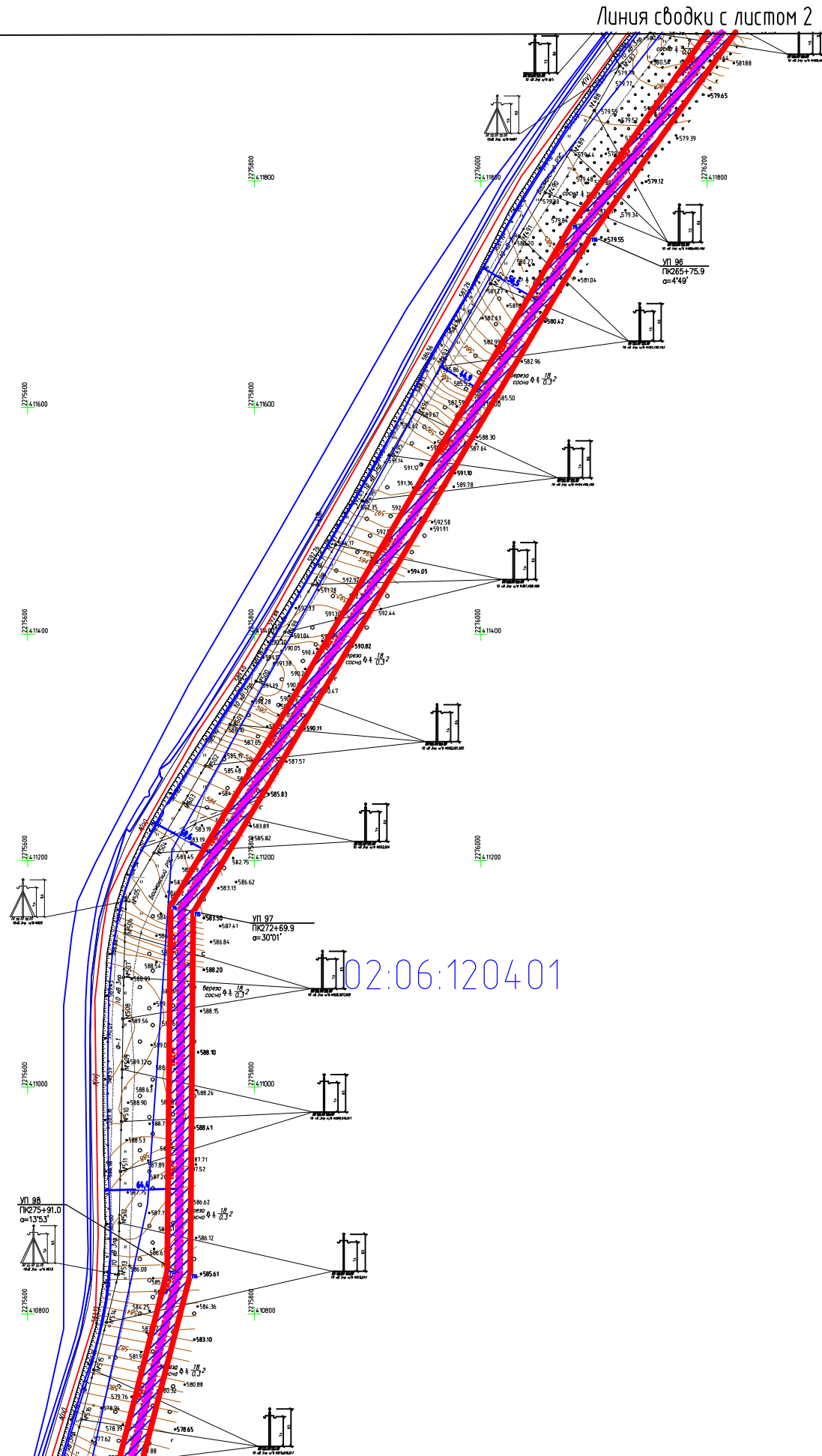
Подп. и дата

Инв. № подл.

Система координат МСК-02  
М 1:5000

# Схема конструктивных и планировочных решений

Линия сводки с листом 2



Линия сводки с листом 4

Схема расположения листов

Система координат МСК-02  
М 1:5000

1	2	3	4	5	6	7	8	9	10	11	12	13	14	15	16
---	---	---	---	---	---	---	---	---	----	----	----	----	----	----	----

Формат А3

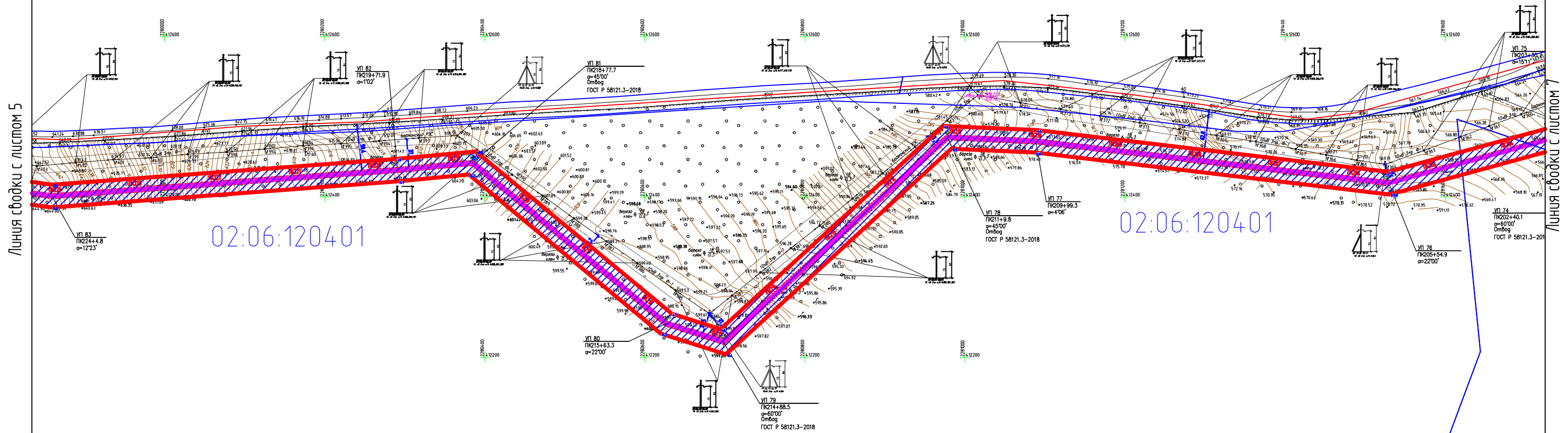
Согласовано

Взам. инв. №

Подп. и дата

Инв. № подл.

# Схема конструктивных и планировочных решений



Согласовано

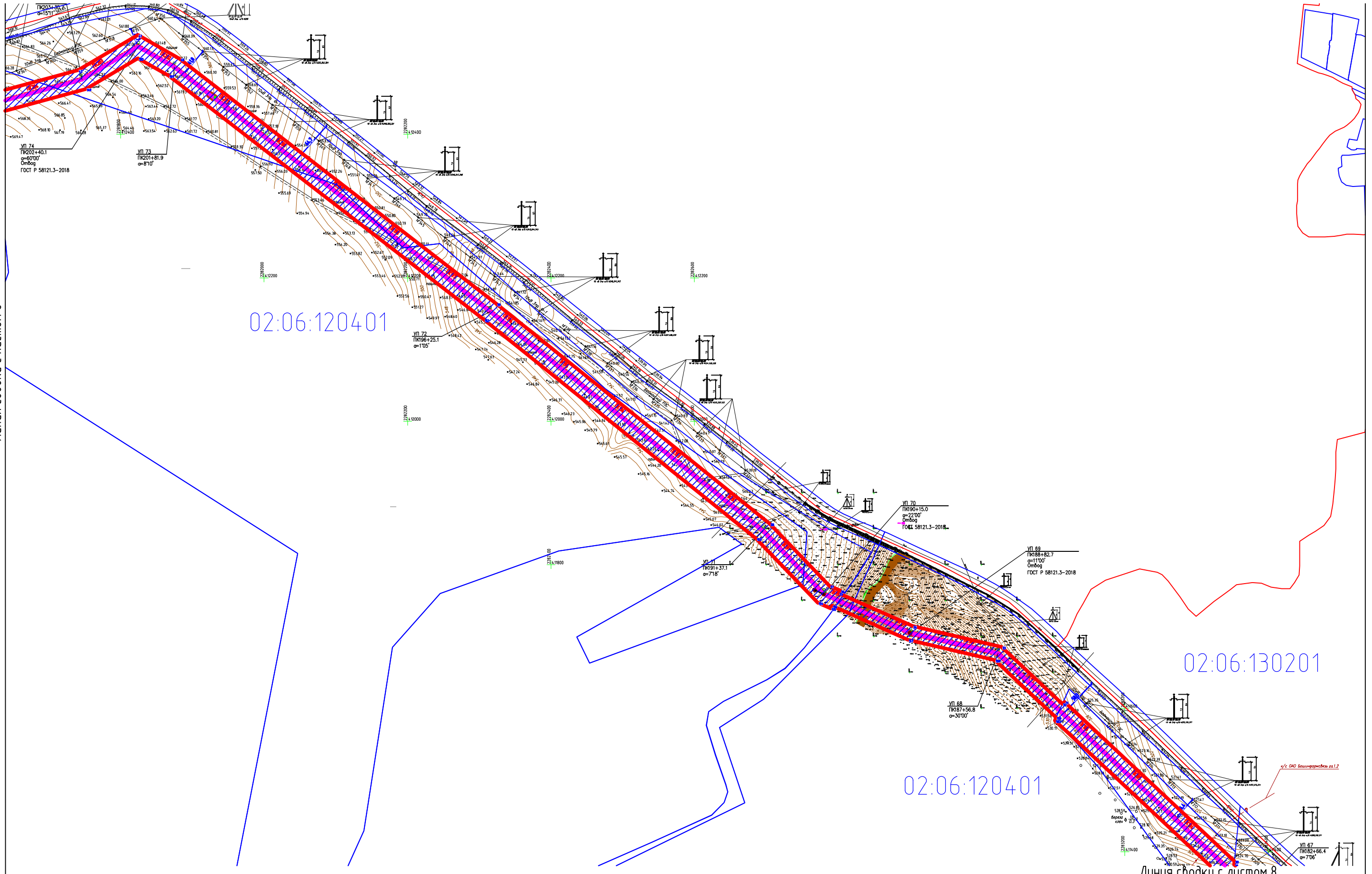
Инв. № подл.	Подп. и дата	Взам. инв. №

Система координат МСК-02  
М 1:5000

Схема расположения листов

1	2	3	4	5	6	7	8	9	10	11	12	13	14	15	16
---	---	---	---	---	---	---	---	---	----	----	----	----	----	----	----

# Схема конструктивных и планировочных решений



02:06:120401

02:06:130201

02:06:120401

Линия свободки с листом 6

Линия свободки с листом 8

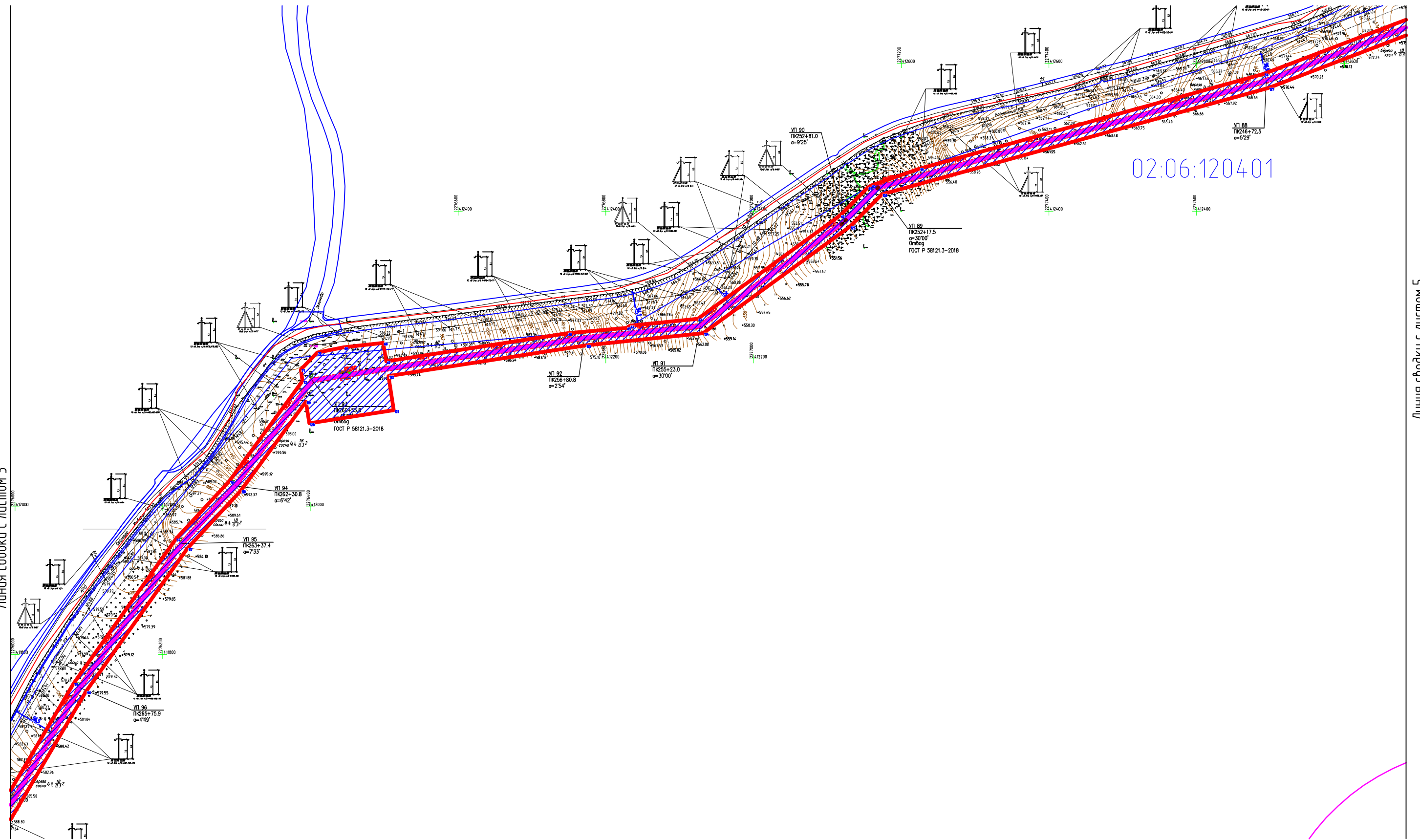
Согласовано			
Инв. № подл.			
Подп. и дата			
Взам. инв. №			

Система координат МСК-02  
М 1:5000

Схема расположения листов

1	2	3	4	5	6	7	8	9	10	11	12	13	14	15	16
---	---	---	---	---	---	---	---	---	----	----	----	----	----	----	----

# Схема конструктивных и планировочных решений



Инв. № подл.	Подп. и дата	Взам. инв. №

Система координат МСК-02  
М 1:5000

Схема расположения листов


1	2	3	4	5	6	7	8	9	10	11	12	13	14	15	16
---	---	---	---	---	---	---	---	---	----	----	----	----	----	----	----

Формат А3

Листья с листом 5



# Схема конструктивных и планировочных решений



Согласовано


Инв. № подл.	Подп. и дата	Взам. инв. №

Линия сфодки с листом 4

Линия сфодки с листом 6

02:06:120401

Система координат МСК-02  
М 1:5000

Схема расположения листов

1	2	3	4	5	6	7	8	9	10	11	12	13	14	15	16
---	---	---	---	---	---	---	---	---	----	----	----	----	----	----	----

Формат А3